



MINISTERSTVO  
PRO MÍSTNÍ  
ROZVOJ ČR

**OBCEPRO**  
PROGRAM ROZVOJE OBCE

**PROGRAM ROZVOJE OBCE**  
**HORKA NAD MORAVOU**  
NA OBDOBÍ LET  
**2019 - 2026**

# Úvod

---

## Úvod

Dokument Program rozvoje obce Horka nad Moravou na období let 2019–2026 byl zpracován na základě požadavku zpracování komplexního rozvojového dokumentu pro:

- návrh rozvojových projektů obce a jejich zařazení do časové a místní posloupnosti realizace,
- koordinace záměrů obyvatelstva a zastupitelstva obce,
- přípravu rozpočtů obce na jednotlivé roky a pro zpracování požadovaných rozpočtových výhledů.

Zpracování dokumentu probíhalo od konce roku 2018 až do poloviny roku 2019.

Program rozvoje obce je dokumentem, v němž jsou zakotveny rozvojové priority dané obce. Zejména v malých obcích bývá běžné, že představitelé obce sice určité priority vnímají, ale pouze v myšlenkové rovině; nejsou uvedeny písemně, tzn. přístupné všem. Přitom teprve až písemná podoba struktury cílů a priorit napomůže k jejich snadnějšímu naplnění – jednak je stanovena hierarchie jednotlivých priorit (které priority jsou důležitější než jiné) a časový plán jejich naplnění, jednak jsou v dokumentu definovány realizační podmínky (konkrétní činnosti, odpovědný subjekt, využitelné zdroje financí apod.).

Program rozvoje tak přispívá k tomu, aby obec efektivněji využívala finanční prostředky z vlastního rozpočtu i dostupné dotace.

Program rozvoje obce (dále nejčastěji jen PRO) obsahuje dvě základní části – část analytickou, zaměřenou na zachycení stávajícího stavu, a část návrhovou, shrnující zvolené budoucí cíle a možné cesty k jejich dosažení. Do formulace obou těchto částí byla zahrnuta i veřejnost – celý proces tvorby dokumentu byl předmětem projednání pracovní skupiny sestavené ad hoc; mimo to měli všichni obyvatelé obce možnost zapojit se do dotazníkového šetření a také se k dokumentu vyjádřit v rámci jeho veřejného projednání.

Program rozvoje obce tedy představuje hlavní problémy a předpoklady obce a stanovuje možná řešení. Je podkladem pro rozhodování orgánů obce v záležitostech budoucího rozvoje obce a v neposlední řadě zvyšuje šance získat finanční prostředky z vnějších zdrojů (dotací apod.).

# A. ANALYTICKÁ ČÁST

## A.1 Charakteristika obce

### 1. Území

#### Poloha

Obec Horka nad Moravou se nachází v Olomouckém kraji v hanácké rovině. Jde o obec střediskového typu, která částečně leží v Chráněné krajinné oblasti Litovelské Pomoraví. Vzdálenost mezi Olomoucí a obcí Horka je 7,1 km. Horka se nachází severozápadně od tohoto města. Podobná vzdálenost je také mezi Horkou a Štěpánovem. Obcí prochází silnice třetí třídy, která vede do okolních měst a vesnic jako jsou Olomouc, Křelov, Chomoutov, Skrbeň či Štěpánov. V obci se také nachází železniční zastávka na trati Olomouc - Drahanovice. Obec má rozlohu přibližně 2 000 ha a leží v nadmořské výšce 222m.n.m. Obec je členem Svazu měst a obcí a MAS Moravská cesta. Je také součástí mikroregionu Olomoucko.



Obr. č. 1 Poloha obce Horka nad Moravou

Zdroj: Google Maps



Obr. č. 2 Satelitní snímek obce Horka nad Moravou

Zdroj: Google Maps

### Základní charakteristika obce Horka nad Moravou

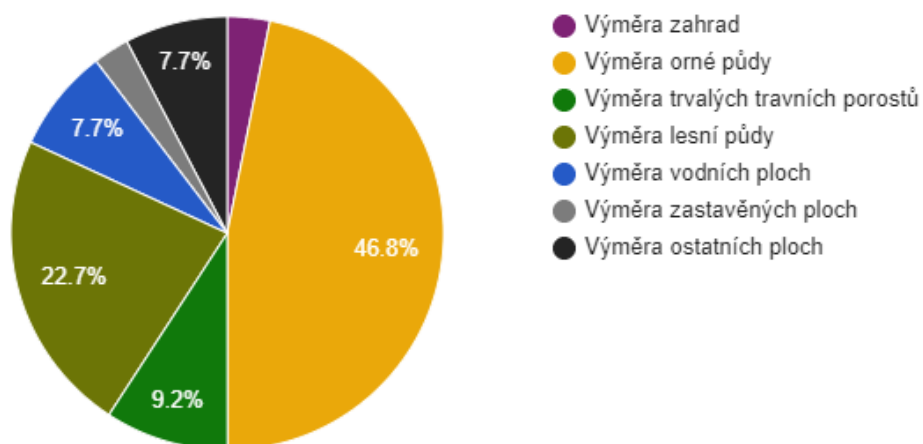
Počet obyvatel	Hustota zalidnění obce	Celková plocha území obce
2 656	207,06 obyvj./km <sup>2</sup>	1 193,83 ha

Zdroj: ČSÚ

### Struktura využití půdy v obci Horka nad Moravou v roce 2021

Celková plocha obce, jak už je uvedeno výše, je necelých 2 000 ha, přesně 1 193,83 ha. Z této plochy činí největší část zemědělská půda 708,54 ha, další půda podle rozlohy je orná s rozlohou 560,40 ha, lesy tvoří 269,97 ha a vodní plochy činí 92,58 ha. Na území obce se nachází hodně lesů především kvůli tomu, že obec částečně leží v CHKO Litovelské Pomoraví.

### Struktura využití půdy v obci Horka nad Moravou v roce 2021



Zdroj: ČSÚ

Koeficient ekologické stability vyjadřuje poměr mezi přírodně stabilními plochami (jako jsou lesy, zahrady atd.) a plochami zastavěnými či intenzivně zemědělsky obdělávanými (tzv. nestabilními). Vyšší hodnota koeficientu obecně značí příznivější stav, hodnota vyšší než 1 znamená vyváženou (stabilní) krajinu. V obci Horka nad Moravou dosahuje koeficient hodnoty 0,75.

Zdroj: ČSÚ

## Vodní toky a plochy

Vesnicí protéká Mlýnský potok a asi 2 km jižně od obce se rozprostírá větší vodní plocha, přírodní koupaliště s názvem Poděbrady.

Mlýnský potok byl dříve využíván jako náhon pro Horecký mlýn, který zde byl v minulosti používán. Mlýnský potok je pravým ramenem řeky Moravy a v celé své délce měří 30 km, protéká Litovelským Pomoravím a několika obcemi, jako jsou Řimice, Sobáčov, Mladeč, Chomoutov, Litovel a další. Zpět do řeky Moravy se vlévá až v Olomouci v části Hodolany. V obci Horka je Mlýnský potok křižován Častavou, což je mrtvé rameno řeky Moravy, kde vznikla přírodní památka, malý rybník s břehovými porosty.

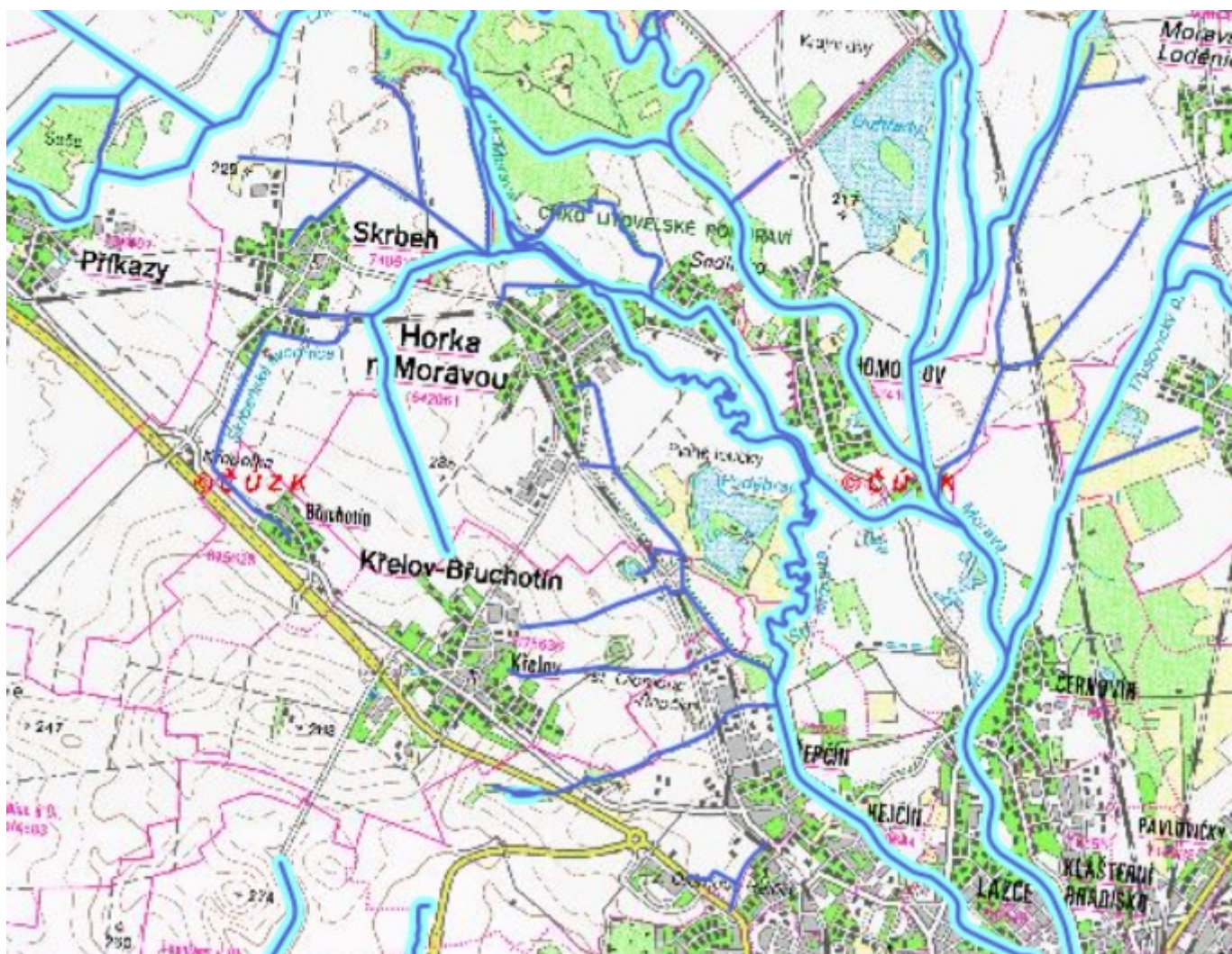
Jezero Poděbrady je velmi oblíbené místo nejen obyvatel Horky, ale také občanů z okolních vesnic a měst. Uprostřed koupaliště je ostrůvek, který je spojen mostkem s pevninou, a dokonce má toto koupaliště i nudistickou pláž. Poděbrady, jinak mezi obyvateli také nazývané jako "Geby", jsou hojně využívány k rekreaci, lovu ryb a k pořádání různých kulturních akcí. Koupání je na vlastní nebezpečí, ale i tak se jedná o moc pěkné místo v přírodě.

Část obce se nachází v záplavové oblasti. V roce 1997 při povodních, které zasáhly Moravu, bylo zatopeno 200 domů a 20 jich muselo být zbouráno. Obec má nyní vytvořen povodňový plán.

Tok řeky Moravy a Mlýnského potoka je stanoven jako záplavové území. Obec může být zasažena nejenom přirozenou povodní na tocích, ale také přívalovou povodní. Obec Horka má vypracován svůj



vlastní Povodňový plán obce. Tento plán je volně přístupný na webových stránkách obce. Obec Horka nad Moravou jako příslušný povodňový orgán informuje své občany o vydaných upozorněních a výstrahách veřejným bezdrátovým rozhlasem. V případě výpadku či nemožnosti použití bude použit megafon.



Obr. č. 3 Mapa vodních toků - Horka

Zdroj: Centrální evidence vodních toků - Eagri.cz



Obr. č. 4 Jezero Poděbrady

Zdroj: Google Obrázky

## Historické souvislosti

Podle nedoložených informací bylo 1000 let př. n.l. na dnešním území obce, staré pohřebiště v Oračině. První historická zmínka je z roku 1250 n.l. jež označuje osobu, která pocházela z obce Horka a také zmínku o horeckém mlýně. O něco pozdější písemná zmínka je z roku 1271, která se přímo vztahuje k obci Horka. V historii se v obci nacházel hrad, který byl ale v 16. století rozbořen. Hrad sehrál významnou roli v době husitských válek, kdy byl opěrným bodem husitů. Tehdy se okolo Horky nacházely močály a bažiny, které hrad dokonale chránily. Roku 1533 zakoupilo obec od Horeckých z Horky město Olomouc, jemuž náležela až do konce patrimoniální správy. V roce 1753 byl v obci Horka postaven kostel sv. Mikuláše, kterému se budeme blíže věnovat v kapitole kulturní památky. Postupně byla v obci budována železnice a její zastávka, stará škola, pošta a také byly zakládány spolky jako Sokol, Sdružení dobrovolných hasičů, obecní knihovna a jiné. V roce 1991 byla v budově mateřské školky založena ekologická nadace Sluňákov.

Mezi významné osobnosti pocházející z Horky, můžeme jmenovat například Jana Parduse či Josefa Albrechta.

**Jan Pardus** byl táboritský hejtman, který významně zasáhl do závěru husitských válek. Zeman Jan Pardus z Horky byl proslulý válečník na straně husitů a zúčastnil se i válek v Uhrách a dobývání Plzně roku 1433. O čtyři roky později dobyl nedaleké královské město Litovel.



Obr. č. 5 Znak Jana Parduse z Horky

Zdroj: Google Obrázky

**Josef Albrecht** byl letec pocházející z Horky nad Moravou. V roce 1939 odešel po obsazení Československa do Polska, odkud se přes Francii dostal až do Anglie. Stal se zde letcem RAF - Britského královského letectva. Po počátečních úspěších při bombardování nakonec umírá v pouhých 25 letech při havárii letounu. Sgt. Josef Albrecht byl pohřben 21.10. 1940 na novém hřbitově Pinner. Vzpomenut byl v čestné knize padlých v bitvě o Británii v kapli Westminsterského opatství. Jeho hrdinný boj a smrt připomíná pamětní deska na rodném domě v Horce nad Moravou. V obci je po něm také pojmenována ulice. Po smrti obdržel několik vyznamenání a uznání. Byl mu udělen Československý válečný kříž 1939 „IN MEMORIAM“. Na základě politické rehabilitace byl v roce 1990 povýšen na podplukovníka IN MEMORIAM.



Obr. č. 6 Fotografie Sgt. Josefa Albrechta

Zdroj: [www.vojsko.net](http://www.vojsko.net)

## 2. Obyvatelstvo

### Demografická situace

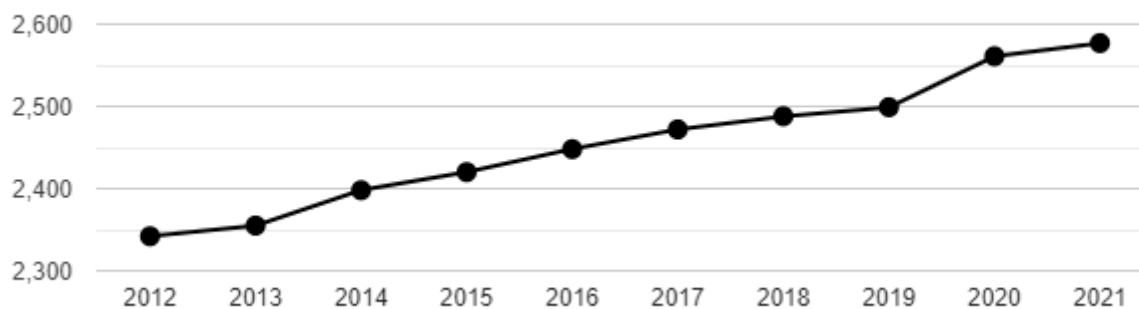
Počet obyvatel obce Horka je 2 656 občanů, tento údaj je z roku 2023.

Podle grafu níže je patrné, že se každým rokem zvyšuje počet obyvatel obce. Sice počet narůstá poměrně po malých číslech, ale je zásadní, že dochází k nárůstu obyvatelstva v obci. Nárůst obyvatelstva může být



spojen s dobrou občanskou vybaveností obce a také s dobrou polohou obce.

### Vývoj počtu obyvatel obce Horka nad Moravou v letech 2012 - 2021

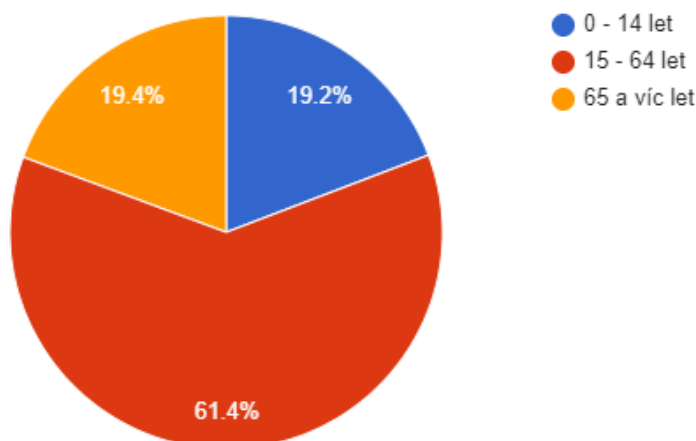


Zdroj: ČSÚ

### Struktura obyvatelstva

Z dostupných informací je zřejmé, že největší podíl obyvatel obce jsou lidé v tzv. produktivním věku. V rozmezí věku 15-64 let žije v obci Horka 61,4 %. Počet obyvatel ve věkové kategorii nad 65 let je téměř vyrovnán počtu občanů do 14 let. V obci žije 19,4% obyvatel ve věku nad 65 let. Děti do 14 let žije v obci o pouhé 2 desetiny procenta méně než obyvatel nad 65 let. Předpokládaný vývoj věkové struktury obecně odpovídá celospolečenským prognózám. Odchytky z věkové struktury obyvatel Horky nejsou natolik významné, aby zakládaly samostatné vývojové trendy.

### Věková struktura obyvatel obce Horka nad Moravou v roce 2021



Zdroj: ČSÚ

### Pohyb obyvatel v obci Horka nad Moravou v roce 2021

	Míra porodnosti	Míra úmrtnosti	Přirozený přírůstek v přepočtu na 1000 obyvatel	Míra imigrace	Míra emigrace	Saldo migrace	Meziroční změna počtu obyvatel
<b>Horka nad Moravou</b>	10‰	10‰	2‰	38‰	23‰	16‰	17‰
<b>ORP OLOMOUC</b>	11‰	11‰	-2‰	26‰	25‰	1‰	-1‰
<b>Okres Olomouc</b>	11‰	11‰	-2‰	25‰	24‰	1‰	-1‰
<b>Olomoucký kraj</b>	10‰	10‰	-3‰	24‰	24‰	0‰	-3‰
<b>ČR</b>	11‰	11‰	-3‰	30‰	25‰	5‰	2‰

Zdroj: ČSÚ

Z tabulky je patrné, že se obec Horka jen mírně a pouze v některých oblastech odlišuje od běžného pohybu obyvatel ve srovnání se zbylým Olomouckým krajem a obcí s rozšířenou působností, což je pro Horku nad Moravou město Olomouc.

#### Pohyb obyvatel v obci Horka nad Moravou v roce 2021

	Absolutně	Na 1 000 obyv.
<b>Živě narození celkem</b>	26	10‰
<b>Zemřelí celkem</b>	21	10‰
<b>Přirozený přírůstek</b>	5	2‰
<b>Přistěhovalí celkem</b>	98	38‰
<b>Vystěhovalí celkem</b>	58	23‰
<b>Saldo migrace</b>	40	16‰
<b>Meziroční změna počtu obyvatel</b>	45	17‰

Zdroj: ČSÚ

V tabulce uvedené níže můžeme vidět, že v roce 2021 došlo k nárůstu obyvatel o 45 občanů. Dochází bohužel také k vystěhování obyvatel, ale naštěstí je tento negativní trend vyrovnán obyvateli, kteří se do obce Horka stěhují nově. K tomu dochází především díky dobré dostupnosti služeb a blízkosti obce od nedalekého univerzitního města Olomouc, kde je velké množství pracovních příležitostí i příležitostí ke vzdělávání.

#### Vzdělanostní struktura obyvatelstva

Vzdělanostní struktura obyvatel je průměrná a neodchyluje se od jiných podobných obcí. Nejvíce obyvatel

v obci patří do skupiny obyvatel, kteří mají střední školu bez maturity, jsou tedy vyučeni v oboru a obdrželi výuční list. Ve srovnání s celou Českou republikou je na tom v počtu občanů, kteří mají vysokoškolské vzdělání, obec Horka dobře. Hlavním důvodem, proč tomu tak je, může být především výhodná poloha Horky, jen 7 km od univerzitního města Olomouc. V Olomouci je široký výběr vysokoškolských programů na několika fakultách a také je zde soukromá vysoká škola, kromě té státní. Navíc si zde mohou vybrat i žáci ukončující základní školu z několika středních škol se speciálním zaměřením, např. zdravotnická, polygrafická, strojní, zemědělská, obchodní aj.

### Vzdělanostní struktura obyvatel obce Horka nad Moravou v roce 2021



Zdroj: ČSÚ

## 3. Hospodářství

### Ekonomická situace

Z celkového počtu obyvatel obce 2 656 je 1 169 osob ekonomicky aktivních. Nevíce osob pracuje stejně jako ve většině obcí ve službách, a to 533 osob. Z celkového počtu 1 169 ekonomicky aktivních lidí, je 1 011 osob zaměstnaných (údaje ze statistik ČSÚ z roku 2017). V obci funguje několik desítek firem z různého odvětví, ať už jde o umělce, instalatéry, autoservisy, chovatelské stanice, kadeřnictví a jiné. V obci se nachází doopravdy různorodé podnikatelské portfolio.

Mobilita za prací je považována v České republice za jeden z problémových faktorů, který ovlivňuje jak životní úroveň jednotlivce či skupiny, tak i ekonomickou výkonnost regionů i celého státu. Mobilita za prací vždy nemusí znamenat zásadní změnu místa bydliště a stěhování, může jít o přijetí zaměstnání ve vzdálenější lokalitě a prodloužení doby dojíždky nebo i o vícedenní pobyty v novém místě pracoviště. Z obce Horka vyjíždí za prací 430 obyvatel, naopak do Horky do zaměstnání dojíždí 228 lidí.

### Struktura podnikatelských subjektů podle velikosti v obci Horka nad Moravou v roce 2021

Podle tabulky, která nám ukazuje rozdělení podnikatelských subjektů podle velikosti, můžeme vidět, že i podle velikostí se v Horce nachází různé podniky. V obci Horka působí celkem 202 podniků různých velikostí s různým počtem zaměstnanců. Nejvíce podniků je v nezjištěné kolonce, a to především proto, že jde o samostatně pracující podnikatele, kteří nepotřebují ke své práci další zaměstnance.

### **Struktura podnikatelských subjektů podle velikosti v obci Horka nad Moravou v roce 2021**

Počet zaměstnanců	Kategorie	Absolutně
<b>1-9</b>	mikropodniky	150
<b>10-49</b>	malé podniky	8
<b>50-249</b>	střední podniky	4
<b>250 a více</b>	velké podniky	4
<b>nezjištěno</b>	-	36

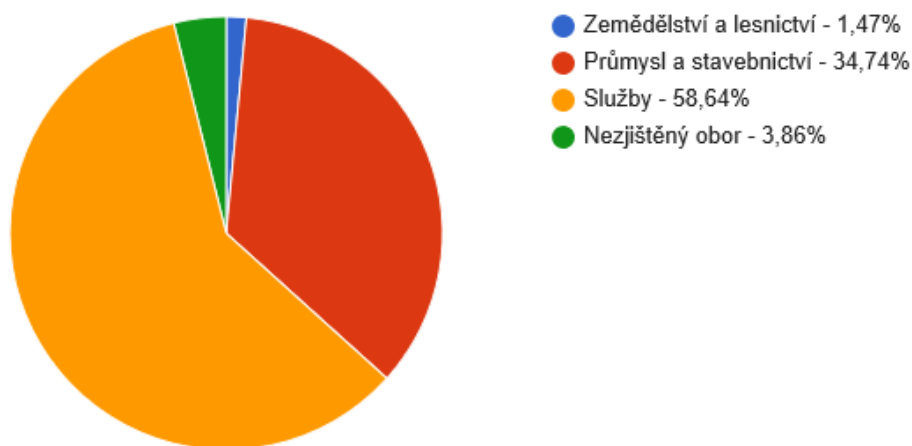
Zdroj: ČSÚ

Podnikatelské subjekty a podnikatelé samotní ovlivňují ať už pozitivně či negativně své okolí a celkově i život v obci a v regionu. Příznivá či naopak nepříznivá ekonomická situace ekonomických subjektů ovlivňuje míru nezaměstnanosti v daném regionu, a tím i počet obyvatel, kteří jsou závislí na finanční podpoře v nezaměstnanosti. Situace podnikajícího subjektu působí i na výši mezd vyplácených pracovníkům podniku, kteří zpravidla žijí v daném regionu. Podnik tak určitým způsobem ovlivňuje ekonomickou situaci nejenom skutečných, ale i potenciálních pracovníků, působí na jejich efektivní poptávku a má vliv na životní úroveň v regionu.

### **Struktura podnikatelských subjektů podle odvětví v obci Horka nad Moravou v roce 2021**

Nejvíce podnikatelských subjektů se věnuje práci ve službách. Další nejpočetnější skupinou podnikatelských subjektů s počtem 34,74 % podniků tvoří podniky věnující se průmyslu a stavebnictví. Stejně jako v dalších obcích nejvíce lidí pracuje ve službách, v obci Horka jde například o kadeřnictví, grafické služby, apod. Mezi speciální, a ne tak časté podniky, které se nevyskytují tak hojně můžeme jmenovat minipivovar, půjčovnu raftů či ubytování a rekreaci ve speciální chatě s programem pro děti i dospělé.





Zdroj: ČSÚ

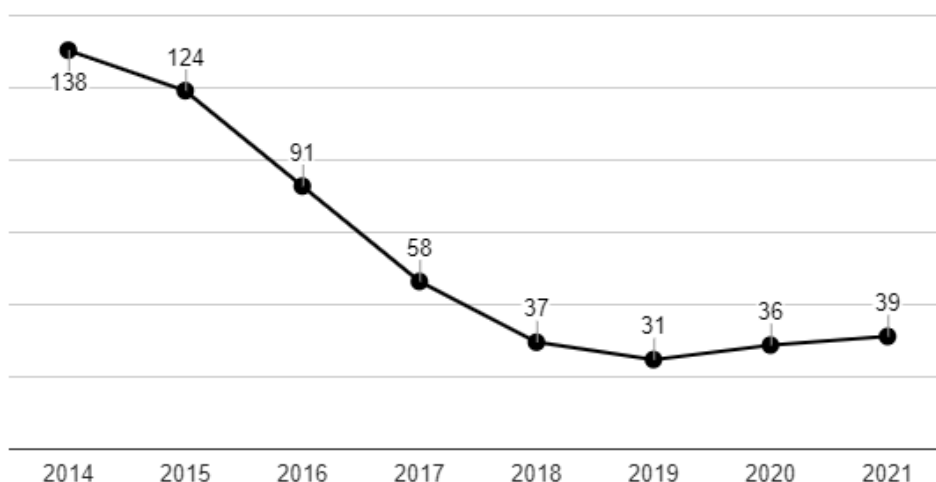
## Trh práce

Situace na trhu práce a nezaměstnanost je jedním z hlavních ukazatelů hospodářské problémovosti regionu. Na trhu práce je práce prodávána jako výrobní faktor. Trh je charakterizován poptávkou po práci a její nabídkou. Na trhu práce nabízejí svoji práci zaměstnanci a zaměstnavatelé ji jakožto výrobní faktor poptávají a platí. Nezaměstnanost závažně ovlivňuje stav společnosti. Nezaměstnanost obyvatel v Horce se každým rokem snižuje. Nejnižší hodnoty byly zaznamenány v roce 2019. Naopak nejvyšší nezaměstnanost byla v roce 2014.

## Vývoj počtu nezaměstnaných osob

Vývoj počtu nezaměstnaných v roce 2021 klesl a v letošním roce je ještě na nižší úrovni, na což má vliv celorepublikový trend nedostatku pracovní síly v ČR celkově. Hranice nezaměstnaných osob v roce 2021 je jedna z nejnižších za posledních 10 let.

## Vývoj počtu nezaměstnaných osob v letech 2014 až 2021



Zdroj: ČSÚ

#### Struktura zaměstnanosti v obci Horka nad Moravou podle odvětví v roce 2011 (%)

	Zemědělství a lesnictví	Průmysl a stavebnictví	Služby
<b>Horka nad Moravou</b>	0,49%	32,74%	52,72%
<b>OLOMOUC</b>	2,09%	27,63%	61,90%
<b>Olomoucký kraj</b>	3,55%	34,56%	51,54%
<b>ČR</b>	2,74%	32,23%	53,87%

Bohužel jsou uvedené informace z roku 2011, kdy došlo k poslednímu sčítání lidí. Podle výsledků pracuje nejvíce občanů obce Horka ve službách. Tento trend je srovnatelný, jak s celým Olomouckým krajem tak i celorepublikově.

Zdroj: ČSÚ

## 4. Infrastruktura

### Technická infrastruktura

Technická infrastruktura určuje nejen kvalitu území, ale udává i potřebné informace pro podnikatelské investice a záměry. Zdokonalováním technického stavu inženýrských sítí se výrazně zvyšuje komfort života obyvatel na území.

Zastupitelstvo obec se pro období 2018–2022 rozhodlo podpořit rozvoj vysokorychlostního internetu v obci tím, že do všech staveb a rekonstrukcí v rámci obce, kde budou prováděny zemní výkopové práce (rekonstrukce komunikací, chodníků, cyklostezek atd.) bude provádět při poloze plastové infrastruktury, určené pro budoucí záfuk optických kabelů. Tato plastová infrastruktura bude koncipována pro budoucí použití pro optickou síť typu FTTH, GPON, XPON.

V rámci prováděných rekonstrukcí chodníků či komunikací bude ke každému dotčenému pozemku vyvedena jedna mikro trubička na hranici pozemku, sloužící pro budoucí záfuk optického kabelu.

Jakmile dojde ke vzniku uceleného celku vedení, kde půjde realizovat zavedení optického kabelu z místa zdroje internetu (např. obecní úřad), proběhne jednání o způsobu provozu této infrastruktury a poskytnutí služby vysokorychlostního internetu občanům.

Nabízí se několik variant

1. pronájem optické infrastruktury komerčnímu poskytovateli – operátorovi – ISP
2. poskytování obecního internetu
3. kombinace obou předešlých

Každé toto řešení počítá s tím, že v rámci ekonomického modelu dojde k postupnému navrácení investovaných peněz do plastové infrastruktury zpět do rozpočtu, což umožní další rozvoj této sítě a do budoucna rovněž příspěvek na provoz infrastruktury.

Naopak nedostatky v technické infrastruktuře kvalitu života obyvatel významně snižují a omezují rozvoj území. Mnohdy dochází k tomu, že při hledání nového místa pro život u mladých lidí hraje velkou roli také technická infrastruktura a vybavenost obce. Zajištění technické infrastruktury území, kromě jiného vybavení inženýrskými sítěmi, doznaly takového uplatnění a rozvoje, že se staly zcela nepostradatelnými ve fungování území s ohledem na jeho další rozvoj.

## **Zásobování pitnou vodou**

Obec Horka je stejně jako celý Olomoucký okres, města Prostějov a Zlín, zásobována vodohospodářskou společností MORAVSKÁ VODÁRENSKÁ a.s. Obec je připojena na skupinový vodovod Olomouc.

## **Kanalizace**

V roce 1998 byla vybudována čistička odpadních vod a započalo se se stavbou kanalizace a připojováním domů na ni. V roce 2002 byla dokončena stavba kanalizace včetně přípojek (kromě části obce Sedlisko). Stavba kanalizace v této části proběhla v roce 2004. Celkově v Sedlisku byla kanalizace včetně přípojek dokončena o rok později. Z roku 2004 také pochází čistička odpadních vod, na kterou byla obec připojena. V tomto roce byla dokončena výstavba kalové koncovky.

## **Zásobování teplem**

Mezi lety 1994-1996 byl v obci zaveden plyn a obec je tedy plně plynofikována. Se zásobováním tepelnou energií dálkovým horkovodem se nepočítá. Velká část objektů je vytápěna prostřednictvím plynu, elektřiny nebo tuhými palivy.

## **Nakládání s odpady**

V rámci projektu Zavedení separace a svozu bioodpadů v obci Horka nad Moravou bylo pro občany obce zakoupeno 500 ks bio nádob, dále 5 ks kontejnerů o objemu 5 m<sup>3</sup> a automobil-nosič kontejnerů zn. Boneti. Veškerý odpad ( komunální odpad, plast, papír, bio odpad, tetrapak, sklo) je vyvážen v pravidelných intervalech. Obec nově pořídila také nádoby na rostlinné tuky, oleje a kovy. Budou zavedeny i kompostéry do domácností.

## **Dopravní infrastruktura**

Dopravní obslužností se rozumí zabezpečení dopravy po všechny dny v týdnu, a to jak do školských

zařízení, tak do zaměstnání, k orgánům veřejné moci, do zdravotnických zařízení, a v neposlední řadě také za kulturou, rekreací a společenským vyžitím a zpět. Dopravní obslužnost přispívá k trvale udržitelnému rozvoji území-obce. Obec Horka je na tom s dopravní dostupností velice dobře, protože leží na spojnici cest ke krajskému městu Olomouc. V obci je možné využít jak železniční, tak hromadnou či silniční dopravu.

### **Železniční doprava**

Řešenou oblastí prochází stávající regionální železniční trať 275 Olomouc-Drahanovice. Trať je hojně využívaná a provozována bez podstatnějších závad. Vlakové spojení do Olomouce je možné využít jednou za hodinu po celý den a o víkendu 1x do dvou hodin. Ze stanice Olomouc pak mají obyvatelé možnost dostat se i do vzdálenějších měst a regionů naší republiky.

### **Veřejná hromadná doprava**

Do Horky každodenně zajíždějí autobusové linky MHD Olomouc č. 18 a 20. V obci je šest autobusových zastávek, z toho jedna za obcí u vojenského opravárenského závodu. Hromadnou dopravu do Olomouce je možné využít několikrát do hodiny, a to s různými konečnými zastávkami po celé Olomouci. Stejně tak lze využít několik spojů za hodinu v opačném směru. Do přilehlých menších okolních vesnic se lze autobusy dostat většinou jednou za hodinu.

### **Silniční doprava**

Hlavní komunikací, která vede přes obec Horka, je silnice III/4465. Jde o komunikaci, jež spojuje Horku s dalšími obcemi a městy, jde především o obce Skrbeň, Křelov, Chomoutov, Olomouc a další přilehlé okolí.

### **Místní komunikace**

Horkou nad Moravou procházejí silnice třetí třídy. Silnice vedou směrem na Olomouc, Olomouc-Chomoutov a Skrbeň. Silnice jsou využívány jako místní komunikace a plní dopravní funkci - obsluhu obytné zástavby. Obslužnou funkci plní také zbytek komunikací v obci, ať už jde o dostupnost k obytným domům či za jiným účelem.

Zástupci obce se snaží o zkvalitnění místních komunikací a přilehlých ploch. V obci je plánována výstavba nových chodníků a rekonstrukce stávajících a stejně tak i opravy místních komunikací.





Obr. č. 7 výřez mapy komunikací

Zdroj: ŘSD

## Bezmotorová doprava

Obcí Horka prochází cyklistická stezka s názvem Brána do CHKO Litovelské Pomoraví. Tato trasa vede z Olomouce, přes Horku nad Moravou, kolem Sluňákova a Lovecké chaty dál směrem k Litovli. Na této trase jsou především pro rodiny s dětmi připravena místa k zastavení a ke hrám s informačními tabulemi.

Obec Horka také vybudovala novou cyklostezku směr Olomouc. Cílem projektu bylo vybudování bezpečné dopravní infrastruktury pro bezmotorovou dopravu. Jde o dílčí část regionálně významné Moravské stezky ležící na k.ú. obce, tvořící páteřní stezku sever-jih podél řeky Moravy. Jde o vybudování cyklostezky od odbočky na jezero Poděbrady po hranici intraviálu obce Horka nad Moravou, cca 260 m. Přínos projektu je ve zvýšení bezpečnosti cyklistů pohybujících se nyní po silnici. Užitek z projektu bude mít cílová skupina obyvatel obce využívajících kolo pro jízdu do práce, školy a za zábavou či navštěvování spoluobčanů v sousedních obcích. Z projektu bude mít užitek také cílová skupina obyvatel města Olomouce a všech cyklistů rekreujících se v Litovelském Pomoraví a jeho okolí. Do tří let má obec v plánu realizovat cyklostezku směr Horka - Skrbeň.

## 5. Vybavenost obce

### Vybavenost obce

Obec Horka se svými 2 656 obyvateli patří mezi větší obce s dobrou občanskou vybaveností. V obci sice chybí dům pro seniory nebo dům s pečovatelskou službou, ale z pohledu zbylé občanské vybavenosti, je obec Horka dobře vybavena.

## Vývoj bytové výstavby v obci Horka nad Moravou v období 2012 - 2021

Tabulka níže nám ukazuje, vývoj bytové výstavby v obci v daných letech. V poslední době dochází ke zvýšení počtu dokončených domů, dochází k tomu především z důvodu rostoucí poptávky o bydlení nejenom v bytech, ale také v rodinných domech. Předpokládá se, že se v tomto trendu bude pokračovat a poptávka po místech na bydlení se bude nadále zvyšovat a s tím i snaha tuto poptávku uspokojit.

## Vývoj bytové výstavby v obci Horka nad Moravou v období 2012 - 2021

	2012	2013	2014	2015	2016	2017	2018	2019	2020	2021
<b>Počet dokončených bytů</b>	2	3	5	7	11	11	11	5	19	19
<b>Počet dokončených bytů v přepočtu na 1000 obyvatel v kraji</b>	2,18	1,93	2,23	1,73	2,11	2,34	2,58	3,14	3,51	3,08
<b>Počet dokončených bytů v přepočtu na 1000 obyvatel v ČR</b>	2,75	2,40	2,27	2,38	2,58	2,69	3,18	3,40	3,22	3,29

Zdroj: ČSÚ

## Domovní a bytový fond v obci Horka nad Moravou dle SLDB 2011

Tabulka níže nám ukazuje počet domů v obci. Tyto údaje jsou pouze orientační, protože pochází z roku 2011 z posledního sčítání lidí a situace na trhu s nemovitostmi, výstavbou domů a bytů a celkově s rozvojem internetu, se stále mění. Z tabulky je patrné, že je na tom obec Horka ve srovnání s celou ČR v porovnání obydlených domů i připojení k internetu lépe. V dnešní době jsou téměř všechny domácnosti připojeny na internet, a to nejenom kvůli zábavě, ale především z důvodu informovanosti, povinností jak pracovních, tak školních a jiné. V dnešní době se většina lidí bez připojení k internetu v každodenním životě už neobejde.

<b>Počet domů</b>	652
<b>Počet obydlených domů</b>	590
<b>Podíl obydlených domů</b>	90,49%
<b>Podíl obydlených domů v ČR</b>	83,40%
<b>Počet rodinných domů</b>	573
<b>Podíl rodinných domů</b>	87,88%
<b>Podíl rodinných domů v ČR</b>	72,18%
<b>Podíl bytových domácností vybavených počítačem a připojením na internet</b>	57,21%
<b>Podíl bytových domácností vybavených počítačem a připojením na internet v ČR</b>	53,00%

Zdroj: ČSÚ

## Školství a vzdělávání

V obci Horka funguje základní škola pavilonového typu, kterou v současné době navštěvuje 400 dětí. Žáci

mají k dispozici všechny stupně základního vzdělání od 1.- 9. třídy. Jeden pavilon slouží jako tělocvična, v dalších prostorách školy je pro žáky první až čtvrté třídy zřízena školní družina. ZŠ i MŠ se se svými svěřenci zapojují do různých programů, soutěží a akcí. Při škole funguje například šachový klub, pořádají akce i pro rodiče jako např. matematickou kavárnu, různé karnevaly, ukázkové hodiny cvičení, turnaje apod. Základní škola v Horce je zatím jedinou školou na Olomoucku, kde na prvním stupni probíhá vedle klasické výuky i výuka metodou montessori. Tato metoda spočívá v tom, že žáci plní stejné učební plány jako žáci běžných tříd, ale jejich výuka se liší v použitých metodách a samostatné práci s montessori pomůckami. Děti mají možnost ve škole navštěvovat také školní jídelnu. Ve škole je také vydáván školní časopis od roku 2002 a je vydáván každé dva měsíce.

Předškolním dětem slouží čtyři oddělení mateřské školy. Mateřskou školu navštěvuje přibližně 100 dětí. Funguje zde také ještě lesní mateřská školka Bažinka. Ani MŠ nezůstává pozadu v konání akcí pro předškoláky a jejich rodiče. Také tady mají rodiče možnost přihlásit děti do třídy, kde se využívají prvky montessori pedagogiky. Každá třída má své aktivity a rodiče mají dopředu jejich přesný seznam.

V obci je možné navštěvovat také Spolek Montessori škola a rodina, který se věnuje rozvoji dětí s pomocí metody montessori.

Základní i Mateřská škola každoročně pořádají dny otevřených dveří, jak pro budoucí žáky, tak pro jejich rodiče a prarodiče.

## **Zdravotnictví**

Obyvatelé obce mají k dispozici praktického lékaře, dětského lékaře a stomatologa. Zdravotní péče je vždy dostupná v určené dny a hodiny. V obci je také lékárna.

## **Kulturní vyžití**

Pro obyvatele obce je k dispozici v obci také obecní knihovna, která sídlí v přístavbě OÚ. Paní knihovnice se snaží vést spoluobčany k četbě a celkově ke knihám, přispívá svými informacemi také do místního zpravodaje. Knihovna se také zapojila do celosvětového projektu "S knížkou do života". Význam takových akcí je rok od roku potřebnější, právě v době, kdy moderní technologie vládnu světem. Občané obce mohou knihovnu navštěvovat jednou týdně v určených hodinách.

Vedení obce také podporuje všechny kulturní akce pořádané v obci, ať už jde o akce pořádané místními spolky nebo přímo obecní. Obec také podporuje aktivity školy a školky v konání různých akcí pro občany. Každoročně dochází k uskutečňování společenských akcí jako jsou např. oslavy výročí ukončení II. sv. války, setkání k památce Mistra Jana Husa, Horecké struny, Rocková Horka, masopust, vánoční jarmark, tematické výstavy, setkání nad punčem aj.

## **Sport a volnočasové aktivity**

V Horce mají občané k dispozici nejenom dětská hřiště venkovní, ale také sportovní areál u základní školy, který však nelze používat neomezeně. Tento areál je nově zrekonstruován, a to v rámci projektu Moderní výuka v moderním prostředí. Byl financován z ROP Střední Morava. Najdeme zde nový víceúčelový sportovní areál, kde mohou občané využít víceúčelové hřiště s umělým povrchem, dětské hřiště a pískoviště. K dispozici jsou zde také šatny a sprchy. V obci je hojně podporován sport a celkově volnočasové aktivity. Nejenom obyvatelé obce, ale také turisté mohou zavítat do Sluňákova, Lovecké chaty či na provozovnu Pádlá Morava, aby zde trávili čas v přírodě při nevědných aktivitách a činnostech, jako je například, sjíždění řeky, jízda na koních, střelba z luku či pečení chleba v napodobeninách historických pecí apod.

Mezi sportovní kluby a spolky, které v obci fungují se řadí SDH Horka, FK Horka, Sokol, Házená Horka či

hokejový klub Cénci Horka. V obci ale působí i jiné spolky a kluby než jen zaměřené na sport, jde o seniorský klub nebo společnost přátel farnosti.

SDH Horka se zapojuje do požárního sportu nejenom účastí na soutěžích pro dospělé, ale v roce 2018 uspořádali v Horce soutěž Plamen. Je to celorepubliková soutěž v požárním sportu pro děti, které se účastnilo neuvěřitelných 510 dětí, což bylo nejvíce ze všech okresů ČR v roce 2018.

FK Horka mají mezi svými členy obyvatele z různých věkových kategorií. Fotbalisti se také hojně účastní soutěží, a to nejenom mladší, ale také starší žáci. "Mládežnický" oddíl FK Horka čítá 25 dětí. Tento spolek tedy také podporuje zdravý pohyb a sport mládeže.

V Horce také funguje Hokejový klub Cénci Horka, který pravidelně dojíždí trénovat na zimní stadion do Olomouce.

Obyvatelé z řad milovníků házené se mohou zapsat do oddílu Házená Horka. Tento oddíl funguje od roku 1957. Sdružuje hráče házené různého věku, přes minižactvo mladší, minižactvo starší, starší žáky, dorostence, muže i starou gardu. Také tento spolek pořádá pro své příznivce každoroční akce.

Pozadu nezůstává ani Seniorský klub, který sdružuje seniory z Horky a z okolí. Je důležité se i v pokročilém věku udržovat fit a trávit čas aktivně. Klub seniorů pořádá pro své členy a zájemce různé výlety a akce. V roce 2018 vyjeli senioři 7 krát za krásami naší země a za různými akcemi.

V obci by bylo potřeba vytvořit prostor, kde by se obyvatelé mohli setkávat ku příležitosti konání plesů a společenských akcí. Donedávna takový prostor v obci fungoval, nyní ale v obci zcela chybí.

### **Farnost - kostel sv. Mikuláše**

V Horce se nachází kostel sv. Mikuláše. Jde o pozdně barokní kostel, který nahradil roku 1753 starší stavbu připomínanou poprvé v roce 1279. Kostel se může pochlubit jednou zvláštností, stojí na místě bývalého hradu, který byl roku 1593 rozbořen. Hrad byl postaven na pahorku nad dnešním mlýnským náhonem a zřejmě se jednalo o malé šlechtické sídlo, možná na základech bývalého kostelíka, který byl se stavbou nějak propojen. Kostel obklopuje bývalý hřbitov. Vnitřní zařízení je soudobé, na stropě můžeme obdivovat fresky andělů z roku 1975 od Františka Peňáze. Od roku 1991 až do současnosti je farnost spravována řeholní komunitou sester karmelitánek z Olomouce-Hejčín. Pravidelně jsou zde slouženy mše. Ve farnosti jsou také pořádány různé akce pro věřící, ať už jde o setkání ku příležitosti Dne farnosti, Noci kostelů, adventních koncertů, tříkrálových sbírek a dalších. Hned vedle kostela stojí budova původní školy a farnost.





Obr. č. 8 kostel sv. Mikuláše


Zdroj: [www.wikipedia.cz](http://www.wikipedia.cz)

### **Sakrální památky obce**

V obci můžeme najít kapličku hned na návsi, další kaple je na Skalce a níže je popsána kaple v části Sedlisko.

#### **Kaple sv. Josefa - Sedlisko**

V části Sedlisko je malá kaple zasvěcená sv. Josefovi a kousek od ní stojí kamenný kříž. V 19. století zde stával pouze kříž, v roce 1932 byla v jeho těsné blízkosti vystavěna také kaplička. Po povodních v roce 1997 musela být kaple opravena a povodně dnes už připomíná pouze informační tabulka na kapli.



Obr. 9 kaple sv. Josefa a kamenného kříže v Sedlisku

Zdroj: [www.hrady.cz](http://www.hrady.cz)

### **Pomník obětem I. a II. světové války**

Na křižovatce naproti Obecnímu domu v Horce stojí pomník obětem I. a II. světové války. Pomník připomíná nejen padlé v naší vlasti, ale také v cizině. Pomník nese název SVÝM OSVOBODITELŮM VĚNUJÍ OBČANÉ HORKY NAD MORAVOU 12.5.1946.



Obr. 10 památník obětem 1. a 2. sv. války

Zdroj: [www.vets.cz](http://www.vets.cz)

### **Sluňákov**

Jde o obecně prospěšnou společnost nabízející prožitky a poznání, které rozvíjejí uctivý vztah člověka k přírodě i k sobě samému. Od roku 1993 zde probíhaly Ekologické večery pro veřejnost, které trvají dodnes. Od roku 1994 začaly probíhat přípravy na vytvoření prostor pro výuku a přiblížení přírody lidem. Dnes Sluňákov nabízí své aktivity pro školy, učitele, rodiny s dětmi a další širokou veřejnost v moderním nízkoenergetickém domě na okraji Chráněné krajinné oblasti Litovelské Pomoraví v obci Horka nad Moravou. Dům obklopuje unikátní přírodní umělecká galerie s názvem Dům přírody Litovelského Pomoraví, kde mohou návštěvníci i účastníci programů prožívat nevšední zážitky setkání s lužní krajinou a jiné. Probíhá zde nespočet akcí a kurzů. V minulém roce zde byly instalovány napodobeniny historických hliněných pecí na přípravu chleba, bronzu, keramiky a jiné. Každoročně sem přijíždějí nejenom školy, ale také školky z dalekého okolí za různými zážitkovými programy. Tyto programy jsou hojně navštěvovány i širokou veřejností. V roce 2018 se zde uskutečnilo 15 akcí, kdy jsou pořádány tematické dny jako např. Den malých archeologů aj. Sluňákov tak svojí působností proslavil i obec a každým rokem sem láká více turistů na své zážitky.





Obr. 11, 12 Sluňákov

Zdroj: [www.slunakov.cz](http://www.slunakov.cz)

V obci a jejím okolí je také možnost ubytování a rekreace. Turisté mohou využít místní hospůdku a pro vyžití s dětmi třeba Loveckou chatu.

## 6. Životní prostředí

### Životní prostředí

Celková plocha území obce Horka je 1 193,83 ha a celkový počet obyvatel je 2475. Obec leží v nadmořské výšce 222 m.n.m. Jak nám ukazuje graf níže, největší výměru půdy na katastrálním území obce mají orná a lesní půda. Vodní plochy zaujímají v celkové výměře obce 92,58 ha. Obcí protéká Mlýnský potok a nedaleko od obce se rozprostírá přírodní koupaliště - jezero Poděbrady. Částí svého území zasahuje do CHKO Litovelské Pomoraví.

Obec se snaží žít, působit a podnikat akce v souladu s přírodou a na podporu přírody a životního prostředí. Nasvědčuje tomu i podpora takto zaměřených projektů. Na území obce se nachází Sluňákov, který si klade za cíl přiblížit přírodu lidem. Obec také obdržela podporu na projekt "Příroda do školky", šlo o podporu z ERDF a MŽP. V rámci projektu budou do školky instalovány zahradní herní prvky v přírodním stylu, altán pro výuku, dlaždice s motivy zvířecích stop, broukoviště, hmyzí hotel, krmítka, ptačí budky, betonové odlitky fosilií, sestavy pro vodní hrátky a jiné. V neposlední řadě bude na zahradě školky vysazeno 38 stromů a také nižší a vyšší keře.

S pomocí dotace byly také do obce pořízeny nové kontejnery pro separaci a svoz bioodpadu. Komunální a bioodpad je vyvážen dvakrát do měsíce. Plast a papír je v obci vyvážen jednou měsíčně. Jednou za 14 dní je sváženo i sklo. Obec se snaží podporovat občany ve třídění odpadu doplněním potřebných kontejnerů a pravidelným vyvážením odpadu. Obec také podporuje svoz nebezpečného odpadu ve spolupráci s Technickými službami města Olomouce, svoz tohoto odpadu je vždy hlášen dopředu, protože probíhá pouze 2-3krát do roka. Zástupci obce mají také v plánu pořízení dalších kontejnerů např. na rostlinné oleje či domácí kompostéry.

Obec se aktivně zapojuje do podávání žádostí o dotace, které by jim pomohly realizovat projekty zaměřené na rozvoj činnosti a ochranu životního prostředí v obci. Z Operačního programu Životního prostředí v roce 2017 obec obdržela podporu na obnovu vodní plochy na k.ú. obce Horka. Šlo o odebrání sedimentu ze zátopy a vytvoření litorální zóny, kdy tak došlo k obnovení přírodních funkcí vodní plochy v lokalitě "Doly" v Horce.

## Struktura využití půdy v obci Horka nad Moravou v roce 2017

Jak už vyplývá z popisu území tohoto plánu, největší podíl půdy je orná půda, která zabírá téměř 50% území. Tím, že se Horka nachází v oblasti Litovelského Pomoraví a část této chráněné krajinné oblasti zasahuje i na území obce, lesní půda tvoří více jak 20% výměry půdy. Jde především o lužní lesy.



Zdroj: ČSÚ

## 7. Správa obce

### Správa obce

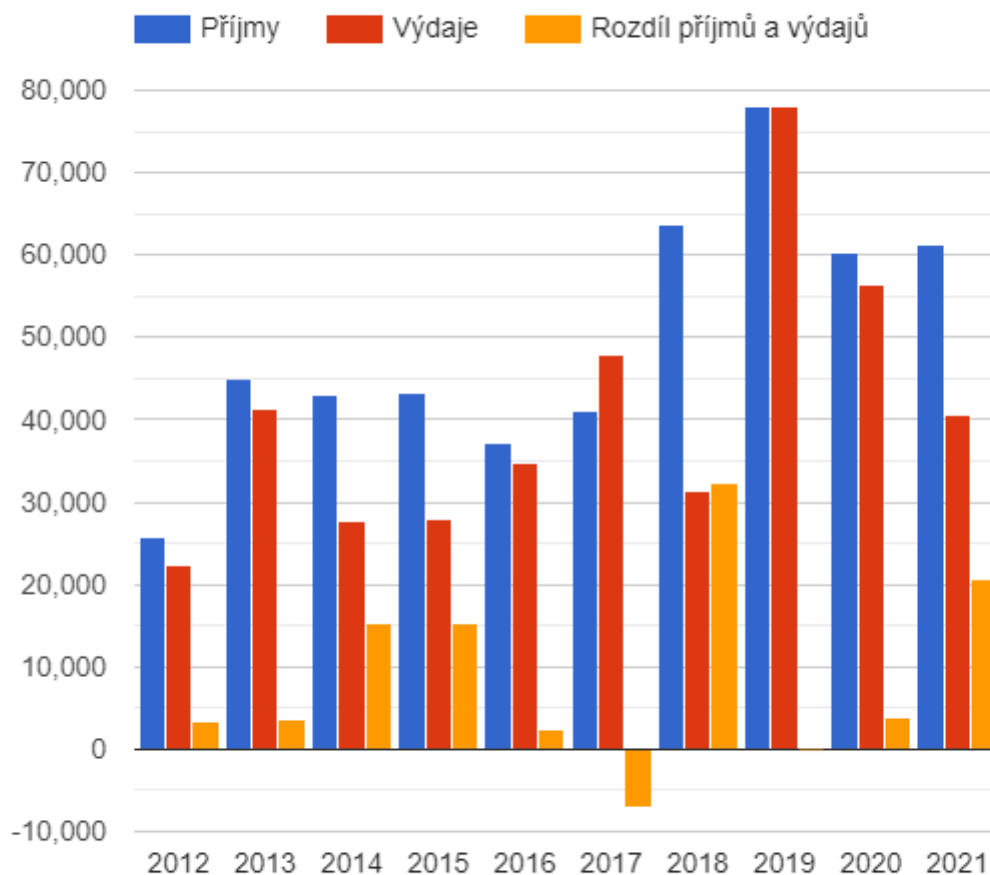
#### Úřad obce a kompetence obce

Obec je vedena starostou, který je zodpovědný zastupitelstvu. Zastupitelstvo je základní orgán, jehož úkolem je samostatně spravovat obec. Všechny ostatní orgány obce jsou od zastupitelstva odvozeny. Zastupitelstvo obce Horka má 11 členů. Pro obec Horka je ORP město Olomouc, ale i přes to si zde občané mohou nechat připravit výpis s KN, evidence obyvatel, matriku a další služby.

#### Vývoj rozpočtového hospodaření v obci Horka nad Moravou v letech 2012 - 2021 (v tis. Kč)

V grafu můžeme vidět, že situace se každý rok mění. Zatímco v roce 2017 došlo k deficitu financí v rozpočtu obce, od roku 2018 jsou každým rokem příjmy obce vyšší než výdaje, což je samozřejmě dobře. Je lepší, když obec pracuje s přebytkem financí než s deficitem. V roce 2019 byly příjmy a výdaje téměř vyrovnané. Obec sestavuje každý rok rozpočet a také uveřejňuje závěrečný účet obce za každý rok, který je volně k nahlédnutí na webu obce.

## Vývoj rozpočtového hospodaření v obci Horka nad Moravou v letech 2012 - 2021 (v tis. Kč)



Zdroj: ČSÚ

## Vývoj rozpočtového hospodaření obce Horka nad Moravou v letech 2012 - 2021 (v tis. Kč)

Tabulka uvedena níže nám v přesných číslech ukazuje graf příjmů a výdajů, který jsme mohli vidět výše. Aktuální výsledek za rok 2018 je k dispozici jako výsledek rozpočtu obce. Vedení obce je také velmi aktivní v podávání žádostí o různé dotace ať už jde o dotace krajské či z fondů ministerstev. Tímto velice kladně přispívá k rozvoji obce a jejího okolí. V tabulce můžeme vidět příjem dotací za rok 2016, kdy šlo především o dotace neinvestiční. V roce 2019 také obec žádala o dotace jak z Olomouckého kraje, tak z Ministerstva pro místní rozvoj, a to na různé projekty jako například rekonstrukci místní komunikace, výstavbu dětského hřiště, demolice budov aj. Obec sama ze svého rozpočtu také podporuje své místní spolky, ať už jde o sportovní kluby, FK, házená, hasiči či podporu dalších i nesportovních spolků a klubů.

## Vývoj rozpočtového hospodaření obce Horka nad Moravou v letech 2012 - 2021 (v tis. Kč)

	2012	2013	2014	2015	2016	2017	2018	2019	2020	2021
<b>Daňové příjmy</b>	18 595	25 495	27 873	28 903	31 155	32 941	37 964	45 130	39 526	44 589

	2012	2013	2014	2015	2016	2017	2018	2019	2020	2021
<b>Nedaňové příjmy</b>	3 855	4 505	5 012	4 903	5 103	5 123	6 203	5 596	11 218	7 178
<b>Kapitálové příjmy</b>	3	8 612	4 192	5 849	36	0	17 926	1 754	157	448
<b>Neinvestiční přijaté dotace</b>	3 406	2 072	897	1 389	828	1 768	1 587	3 942	4 656	3 527
<b>Investiční přijaté dotace</b>	0	4 246	5 125	2 259	0	1 200	0	21 675	4 695	5 519
<b>Příjmy</b>	25 858	44 929	43 099	43 304	37 122	41 031	63 680	78 097	60 253	61 261
<b>Běžné výdaje</b>	19 727	21 412	20 852	17 801	17 987	21 121	24 926	30 823	28 158	31 511
<b>Kapitálové výdaje</b>	2 686	19 960	6 949	10 236	16 689	26 887	6 385	47 324	28 192	9 032
<b>Výdaje celkem</b>	22 413	41 372	27 800	28 037	34 676	48 008	31 311	78 147	56 350	40 543
<b>Saldo příjmů a výdajů</b>	3 445	3 557	15 299	15 267	2 446	-6 977	32 369	-50	3 903	20 718
<b>Podíl kapitálových výdajů</b>	11,98%	48,25%	24,99%	36,51%	48,13%	56,01%	20,39%	60,56%	50,03%	22,28%
<b>Podíl běžných výdajů na celkových příjmech</b>	76,29%	47,66%	48,38%	41,11%	48,45%	51,47%	39,14%	39,47%	46,73%	51,44%

Zdroj: ČSÚ

## Komunikace s občany

Občané mají možnost osobně jednat se zaměstnanci obecního úřadu obce Horka nad Moravou 3krát týdně v úřední dny v hodinách k tomu určených. Dále mají možnost se se zaměstnanci OÚ spojit telefonicky, emailem či datovou schránkou. Obec také kvartálně vydává Horecký zpravodaj, a to jak v tištěné podobě, tak v elektronické. Elektronická verze je dostupná na internetových stránkách obce, kde je možné se i zpětně začíst do starších vydání zpravodaje až po rok 2011. Všechny důležité a potřebné informace mohou obyvatelé obce také najít na úřední desce obce, jak v písemné podobě na vývěsce, tak elektronicky na webu obce [www.horka.cz](http://www.horka.cz). Obec Horka má velice dobře zpracovaný web, kde obyvatelé obce mohou najít nepřeberné množství informací od úřední desky, přes zpravodaj, usnesení zastupitelstva či kroniky. V obci také probíhá hlášení místního rozhlasu. Pokud někdo hlášení neslyšel nebo ho nestihl, může vše najít na stránkách obce v aktualitách.



## A.2 Východiska pro návrhovou část


### Východiska pro návrhovou část

V následující části jsou blíže hodnoceny silné a slabé stránky obce Horka nad Moravou. K tomuto hodnocení bylo použito dotazníkového šetření, kterého se zúčastnili občané obce, podnikatelské subjekty a zájmová sdružení. Tato část a poznatky jsou základem pro budoucí rozvoj obce. Občané se mohli svobodně vyjádřit k tomu, co by v obci chtěli změnit, co jim v obci chybí a celkově jak se jim v obci žije.

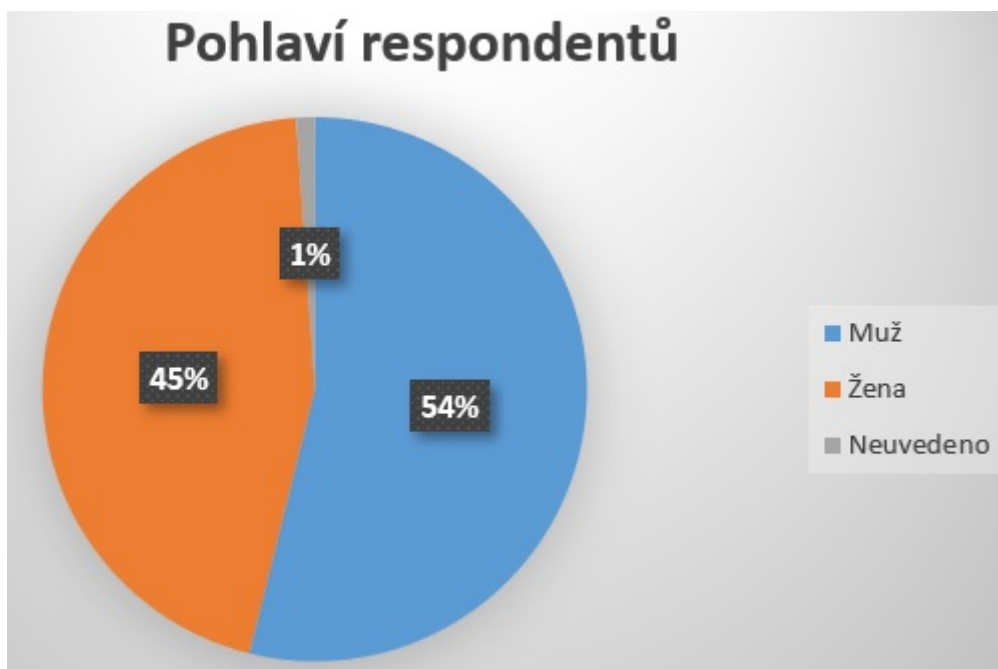
Obyvatelé obce odpovídali na dotazy, jak se jim v obci žije, co se jim tam líbí nebo naopak nelíbí či jak by využili obecní finanční prostředky pro rozvoj obce. Z těchto výstupů je tvořena SWOT analýza, která je základem pro tvorbu návrhové části. Tato část je pro Rozvojový plán obce klíčová.

### Dotazníkové šetření veřejnosti

V rámci zpracování PRO bylo provedeno dotazníkové šetření mezi všemi obyvateli obce. Dotazníky byly mezi obyvatele rozprostřeny třemi různými způsoby. Obec se snažila vyjít vstříc jak mladší generaci, která je zbláhla s prací na sociálních sítích a na internetu, tak starším obyvatelům, kteří nevládnou počítač či internetové připojení. Občané se mohli tedy do dotazníkového šetření zapojit přes facebookové stránky, přes aplikaci a také prostřednictvím papírových dotazníků, které obdrželi do schránky společně se zpravodajem. Každý se tedy mohl svobodně rozhodnout, jak a na co odpoví a zda se vůbec do dotazníkového šetření zapojí. Celkem bylo odpovězeno a vrátilo se 451 ks dotazníků, kdy šlo o 97 ks papírových a 354 odpovědí přes internet a aplikaci. Návratnost dotazníků tak představuje 18,2 % s přepočtem na aktuální počet obyvatel obce. Pokud budeme přepočítávat podle počtu poštovních schránek v obci Horka, je návratnost dotazníků 49,4%. Návratnost dotazníků je z tohoto pohledu tedy více než dobrá.



Podle pohlaví bylo odpovídáno přibližně ve stejných číslech. Mužů odpovědělo o 40 více než žen. Nejvíce odpovídali občané ve věkové rovině 30-49 let, a nejčastější výše vzdělání respondentů byla střední škola s maturitou. Všechny podrobné informace můžeme vidět v grafech níže.

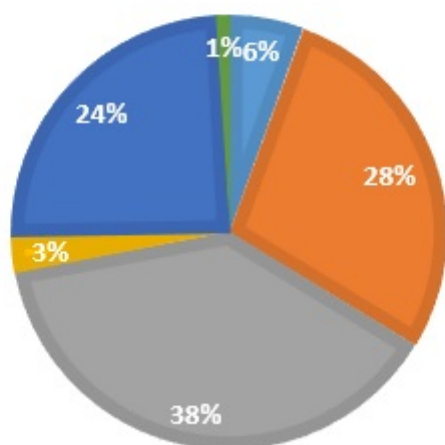
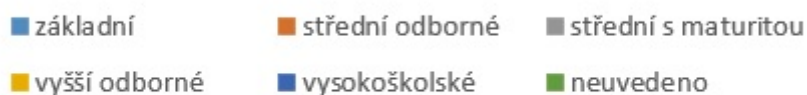


V grafu níže vidíme přesné rozdělení respondentů podle jejich uvedeného věku. Obyvatelé z věkové skupiny od 50 a 65 a více odpovídali většinou prostřednictvím papírových dotazníků, ale není to pravidlo.

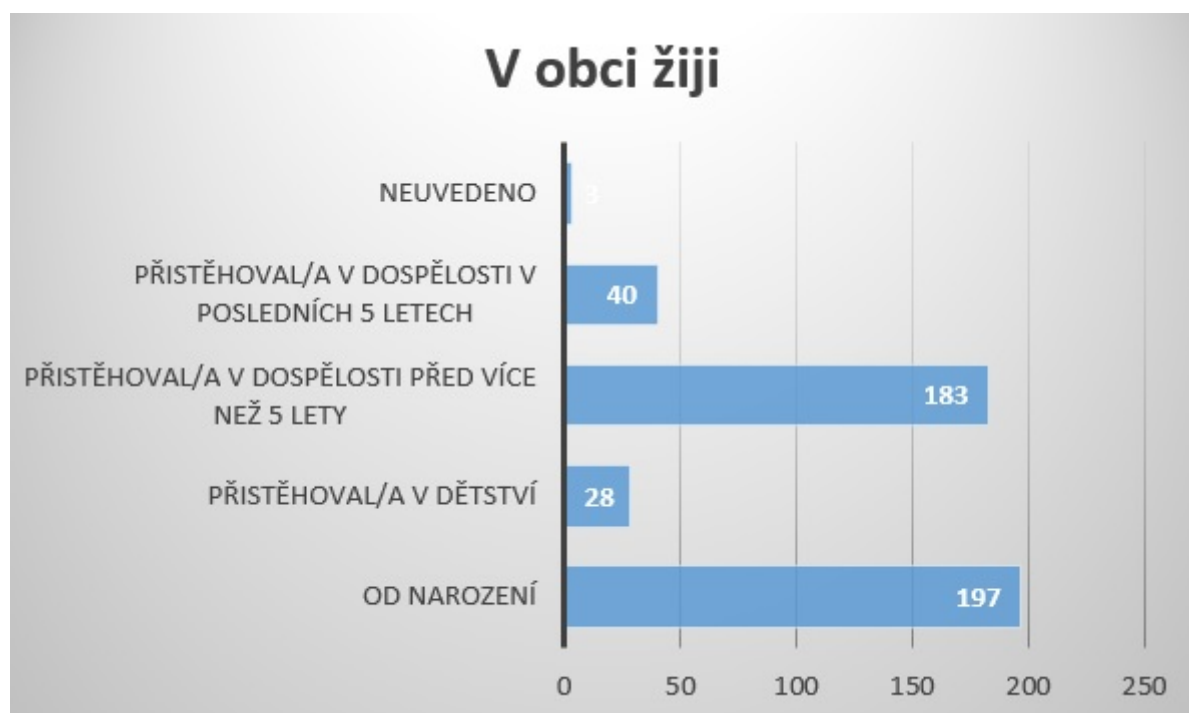


Zároveň se vyjádřili respondenti všech stupňů vzdělání. Převažují respondenti se středním vzděláním s maturitou celých 38%, další nejpočetnější skupinou byli obyvatelé se středním vzděláním a celkem vysoké procento respondentů 24% uvedlo v dotazníku vysokoškolské vzdělání.

## VZDĚLÁNÍ RESPONDENTŮ



Jednou ze zásadních otázek, byla otázka, jak dlouho lidé v obci žijí. Zda jde o rodáky z obce nebo zda se občané přistěhovali do obce v určité době. Většina respondentů žije v obci od narození. Druhá nejpočetnější skupina je tvořena občany, kteří se do obce přistěhovali v dospělosti před více než 5 lety.



V dotazníkovém šetření byly uvedeny různé dotazy na obyvatele Horky nad Moravou. Ne všechny dotazy budou v tomto plánu zahrnuty, protože šlo také o zjištění informací pro potřeby obce. Některé otázky byly záměrně směřovány pouze pro informovanost zástupců obce, něco jako referendum ohledně určité problematiky např. kompostéry do domácností či pořízení kontejnerů na tuky a oleje. Otázky, které se netýkají přímo rozvoje obce, životu občanů v obci a poznatků, které nejsou pro PRO zásadní, nebudou v tomto plánu dále rozváděny. Tyto informace mají k nahlédnutí zástupci obce, nejenom v elektronické, ale

i písemné podobě a mají možnost se k nim neomezeně vracet, procházet si je a hodnotit uvedené připomínky, nápady a náměty občanů obce a celkově s nimi nadále pracovat.

Jedním z dotazů, který je pro tvorbu PRO zásadní je to, jak jsou obyvatelé obce Horka spokojeni s obcí, jako s místem pro život. Výsledky respondentů jsou uvedeny níže v grafu. Nejvíce hlasujících se vyslovilo v tom smyslu, že jsou s obcí jako s místem pro život spíše spokojeni. Velmi spokojeno je 31,2% obyvatel. Naopak velmi nespokojeni byli pouze 3 občané z celkového počtu 451 hlasujících.

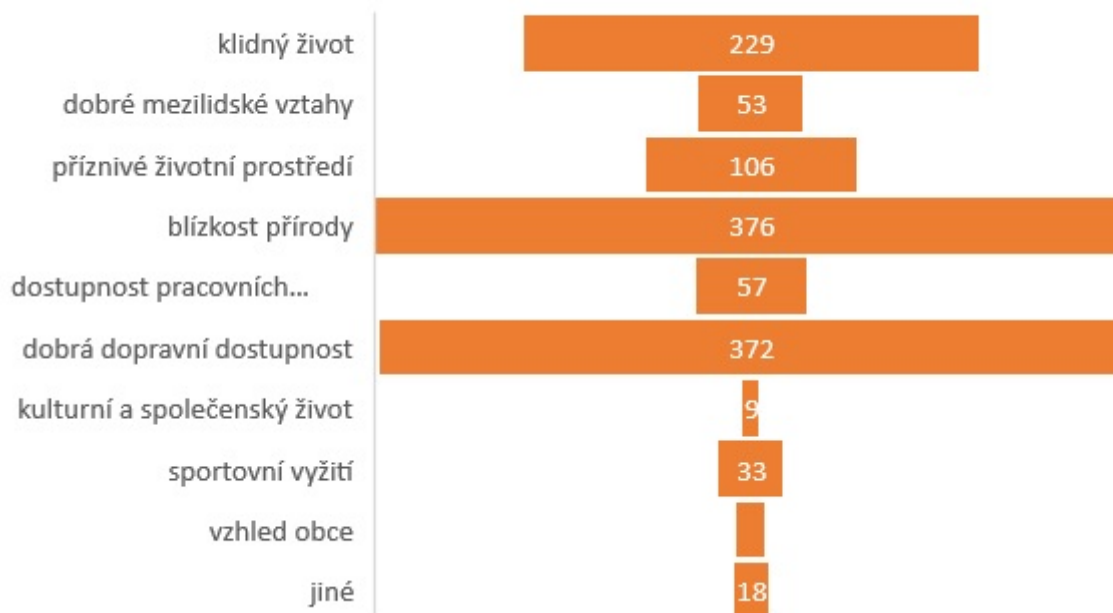
## Spokojenost s obcí jako s místem pro život



Většina otázek byla uzavřená, ale vyskytovaly se také dotazy s otevřenými odpověďmi, kam mohli občané psát přímo svá vyjádření a postřehy. Některé otázky byly jak otevřené, tak uzavřené, mnohdy se ale odpovědi v nich shodovaly a byly doslova totožné.

V otázce "Co se Vám na Vaší obci nejvíce líbí?" mohli občané vybírat z 9 možností a mohli vybrat maximálně 3 odpovědi. Pokud byly vybrány více jak 3 možnosti, bylo počítáno s prvními třemi. Výsledek hodnocení občanů, co se jim v obci líbí, můžeme vidět níže v grafu. Nebudeme uvádět procentuální rozmezí, protože každý občan mohl vybrat více než 1 odpověď. Nejvíce se občanům v obci líbí to, že se obec nachází v blízkosti přírody a že je Horka vstupní branou do CHKO Litovelské Pomoraví. Jako další nejčastější odpověď byla uváděna dobrá dopravní dostupnost.

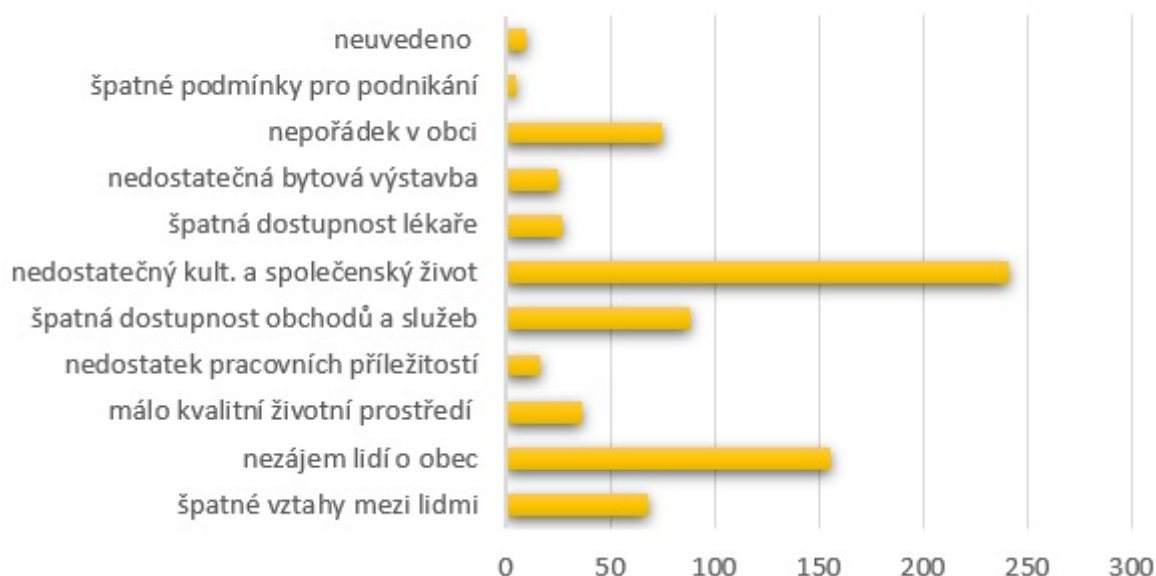
## Nejvíce se v obci líbí



Tuto otázku bylo možné také blíže specifikovat nebo napsat možnost, která nebyla uvedena ve výběru odpovědí. Ne všichni respondenti využili možnosti se volně vyjádřit k tomuto dotazu. Jednalo se spíše o menší počty shodujících se odpovědí. V možnostech "jiné" občané odpovídali velice rozlišně. Odpovědi s 3 a více hlasy byly uvedeny tyto: přírodní prostředí, skvělá montessori škola, blízkost města, MHD a Sluňákov. Odpovědi s 1-2 hlasy byly jmenovány tyto: Rocková Horka, jezero, cyklostezka, knihovna, kultura, sport, rekreace a jiné.

Pro zástupce obce, ale i pro tvorbu PRO byla zásadní i otázka opačná, co se občanům v obci nelíbí. Opět měli na výběr různé odpovědi a mohli se také volně vyjádřit vlastními slovy. Zase mohli občané vybírat max. 3 odpovědi. Tyto odpovědi jsou uvedeny a zohledněny v grafu níže.

## V obci se nelíbí

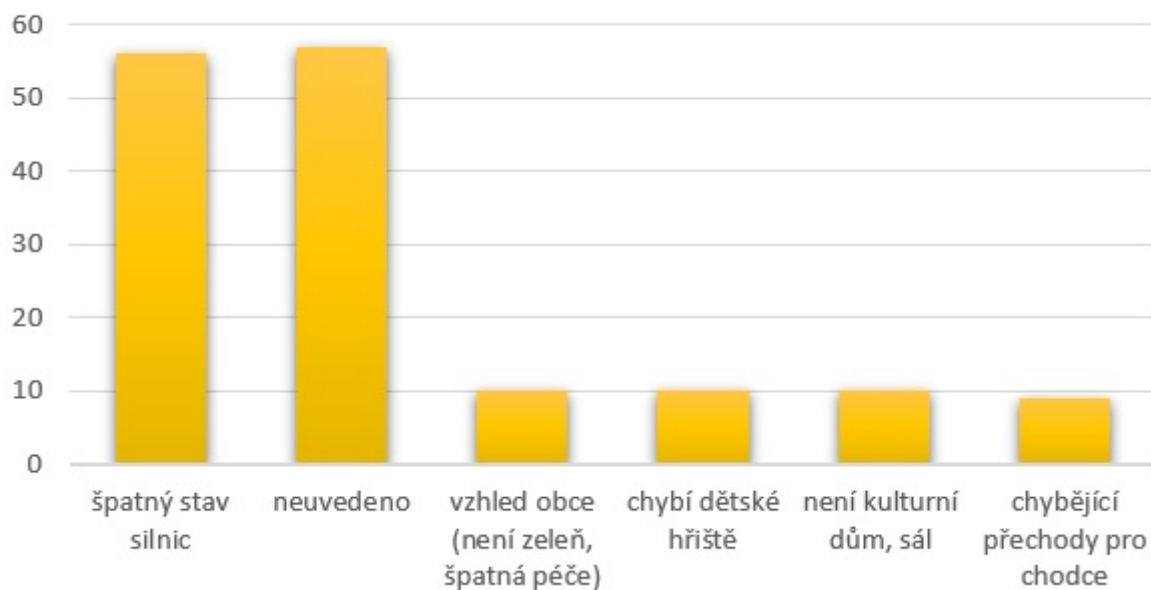


Z grafu je patrné, že občané jsou nejvíce nespokojeni a nelíbí se jim to, že je v obci málo prostoru pro kulturu a sport. Nelíbí se jim nedostatečný kulturní a společenský život, což je dále v dotaznících doplňováno tím, že v Horce není žádný ucházející prostor, kde by mohly být společenské akce pořádány. Další věcí, která se občanům nelíbí, je celkově nezájem spoluobčanů o obec. Bohužel, v tomto ohledu je potřeba, aby se každý zamyslel sám nad sebou. S tímto toho zástupci obce nejspíše moc neudělají.

Mezi nejčastější otevřené odpovědi k otázce, co se občanům v obci nelíbí, jsou absolutním vítězem místní komunikace. Silnice v obci jsou v dezolátním a velmi špatném stavu, což občané také v dotaznících uváděli. S tímto musí souhlasit všichni, kdo Horkou snad jen projíždějí. Šestina všech respondentů uvedla špatné komunikace a s tím i související nekvalitní či chybějící chodníky a chybějící přechody pro chodce. Mezi odpovědi s 10 hlasujícími patřil: vzhled obce (chybí zeleň, nebo je o ni špatně pečováno), chybí dětské hřiště a zcela chybí kulturní dům nebo sál ke kulturním účelům. Další odpovědi už měly do 5 hlasů. Jednalo se například o tyto možnosti: restaurace, odpadkové koše, znělka rozhlasu, parkování na ulicích, bezdomovci a další. Celkem 49 občanů svoji možnost vyjádřit se k tomuto tématu nevyužilo.

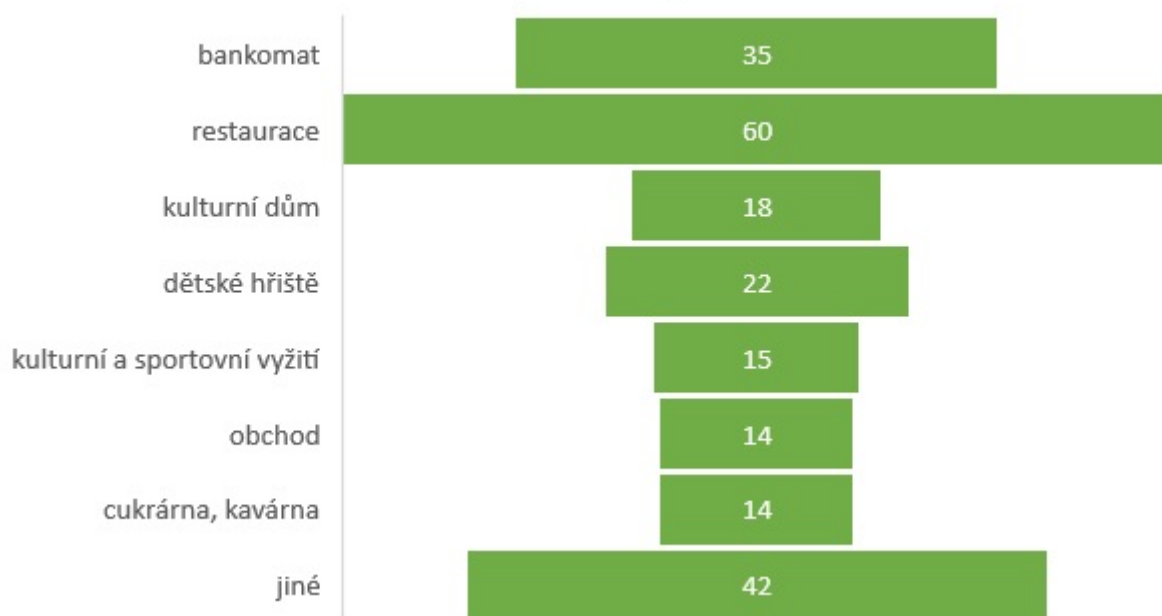


## Nelíbí se - vlastními slovy



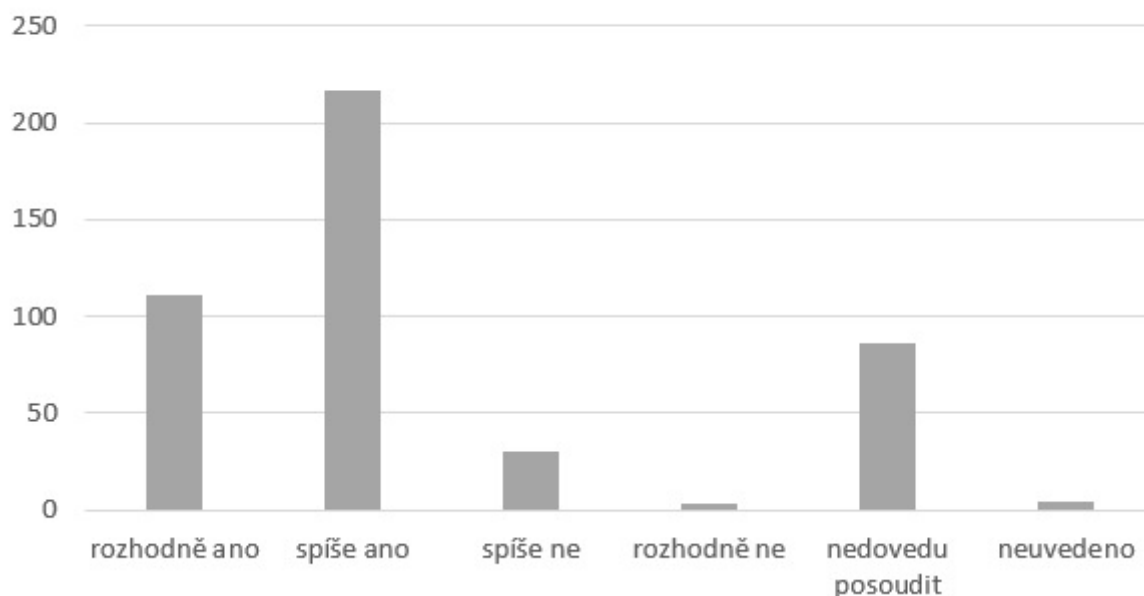
Občané také měli možnost vyslovit se v tom smyslu, co jim v obci nejvíce chybí. Odpovědi mluví jasně, jsou uvedeny v grafu níže. Mezi odpovědi "jiné" byly uváděny možnosti s malým počtem hlasujících a šlo např. o tyto možnosti: sport, delší provozní doba lékárny, delší pracovní doba pošty, lékař, kadeřnictví nebo holičství, odpočinková místa a další. Někteří respondenti se k tomuto dotazu nevyjádřili, bylo jich 49. Nejvíce obyvatelům chybí restaurace, kde by se dalo dobře najíst, bankomat a dětské hřiště.

## Nejvíce chybí



Na dotaz, zda jsou občané ochotni něco udělat pro obec odpovědělo 48,1 % respondentů, že spíše ano. Celých 19 % občanů se k této otázce nedovedlo vyjádřit. Přesná čísla odpovědí můžeme vidět níže v grafu.

## Jste ochotni něco udělat pro rozvoj obce ?



Důležitou otázkou pro celý rozvojový plán obce Horka nad Moravou, byla otázka týkající se budoucího rozvoje obce. V roce 2018 měla obec Horka 2475 trvale žijících obyvatel. Před občany obce tedy stál dotaz, zda se má obec dále rozrůstat, má zůstat stejná jako dosud nebo se má kapacita obce využít k výstavbě domů. Z výsledků odpovědí jasně vyplývá, že většina respondentů, celých 51 % by uvítala, kdyby obec zůstala přibližně stejná jako je nyní. Ze všech 451 osob hlasovalo pro využití kapacity pro nové domy pouze 8 % obyvatel.

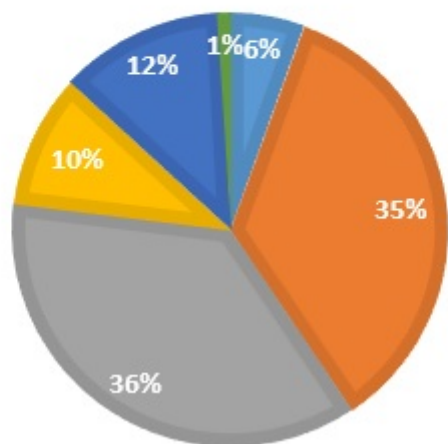


Dobré mezilidské vztahy souvisí s dobrou možností společenského kontaktu, který lze vidět na základě

respondentů v grafu níže. V dotazníku byla uvedena i otázka na mezilidské vztahy, ale na odpovědi k tomuto tématu mají velký vliv aktuální neshody a nedorozumění v sousedském soužití. Proto jsme jako nosný graf použili výsledek otázky, zda mají občané obce dostatek příležitostí ke vzájemným společenským kontaktům. Jak je vidět v grafu níže, největší počet odpovědí je v kolonce spíše ne a spíše ano. Je to možná zapříčiněno tím, že v současné době nemají v obci Horka společenský dům nebo kulturní místnost, kde by se občané mohli scházet a pořádat například plesy či zábavy.

## VZÁJEMNÝ SPOLEČENSKÝ KONTAKT OBČANŮ

■ rozhodně ano    ■ spíše ano    ■ spíše ne  
 ■ rozhodně ne    ■ nedovedu posoudit    ■ neuvedeno



Jak v otevřených, tak uzavřených odpovědích občané vyslovili svůj názor k celkovému stavu obce, co se jim líbí a co by naopak chtěli změnit či vylepšit. Z každého dotazníku či reakce v aplikaci či na internetu je patrné, co by který občan chtěl změnit. Mnohdy se u odpovědí nacházely i rozsáhlé komentáře. Všechny tyto informace mají zástupci obce k dispozici a budou s nimi i nadále, po vytvoření rozvojového plánu, pracovat a zohledňovat je při své práci pro obec.

Nejzásadnější otázka pro tvorbu PRO, je dotaz na využití obecních finančních prostředků. V grafu níže vidíme odpovědi občanů na otázku, jak by využili obecní finance pro obec. Šlo o zaškrtačací pole, ale hodně občanů se také vyjádřilo v nepovinném poli pro slovní hodnocení. Absolutní prvenství získaly špatné silnice, které by chtěli občané co nejdříve opravit. Další nejpočetnější skupinu hlasů obdržela veřejná zeleň, kde by občané uvítali, kdyby se obec lépe starala o údržbu zeleně a rozšířila zeleň i do obce. Vše je uvedeno v grafu níže.

## Využití obecních financí



## SWOT analýza

### Silné stránky

- **Poloha obce**  
Dobrá poloha obce nedaleko krajského města.
- **Působení firmy Montix**  
Prosperující firma Montix v obci.
- **Zájem o bydlení**  
Zvyšující se zájem o výstavbu bytů a domů v obci.
- **Zaměstnanost**  
Relativně nízká nezaměstnanost.
- **Typ bydlení**  
Převažující typ bydlení v rodinném domě se zahradou.
- **Vedení obce**  
Nové vedení obce s velkými cíli.
- **Komunikace s občany**  
Snaha více komunikovat s občany i přes sociální sítě.
- **Lesní porosty**  
Část území je tvořena chráněnými lesními porosty.
- **Stabilita prostředí**  
Stabilizované prostředí bez výskytu nebezpečných jevů (sesuvy, apod.)
- **Obyvatelstvo**  
Zvyšující se zájem obyvatel o obec.
- **Demografická situace**  
Zvyšující se počet mladých rodin v obci.
- **Cyklostezka**  
Možnost využití bezpečného pohybu a sportu na vyhrazených místech.
- **Vodovod, plyn, kanalizace**  
Vodovod, plyn a kanalizace dokončeny v obci.
- **Kulturní a společenské vyžití**  
Střední možnost kulturního a společenského vyžití v obci.

- **Podmínky pro výrobu**

Poměrně příznivé klimatické a půdní podmínky pro zemědělskou výrobu.

## Slabé stránky

- **Rozložení krajiny**

- **Chybějící vybavení komunikací (chodníky, parkovací místa)**

Nedostatečná bezpečnost obyvatel při pohybu po místních komunikacích.

- **Záplavová oblast**

Spíše lokální záplavy

- **Veřejná doprava**

Nenavazující veřejná doprava.

- **Absence některých služeb**

V obci chybí základní služby pro občany.

- **Nezaměstnanost v místě bydliště**

Nevyhovující možnost zaměstnávání přímo v obci.

- **Trvalí obyvatelé**

Postupný úbytek počtu trvale bydlících obyvatel.

## Příležitosti

- **Zvelebení obce**

Vylepšení prostředí obce.

- **Turistika**

Podpora růstu zájmu o domácí turistiku.

- **Kultura a sport**

Podpora konání kulturních akcí a podpora spolků.

- **Dotace**

Využití dotačních titulů z programu EU a státního fondu pro zlepšení podmínek v obci.

- **Revitalizace prostředí obce**

Snaha zlepšit prostředí v obci i v okolí obce.

- **Vybavenost obce**

Podpora projektů zaměřených na vybavení a dovybavení potřeb občanů.

- **Celkový rozvoj obce**

Snaha o rozvoj obce ve všech směrech.

## Hrozby

- **Lokální záplavy**

Může docházet k zaplavování obce a s tím spojené problémy.

- **Odklad realizace návrhů**

Odklad realizace plánovaných záměrů obce.

- **Nedodržení termínů**

Nedodržení termínů realizace akcí z různých důvodů.

- **Nedostatek financí**

Nedostatek vlastních finančních prostředků.

## B. NÁVRHOVÁ ČÁST




### B.1 Strategická vize

#### Strategická vize

##### Vize

Obec Horka nad Moravou je příjemným a bezpečným místem pro život. Zástupci obce dělají vše pro to, aby občanům vynahradili vše, co by jim mohlo v obci chybět. Obec Horka má několik vizí, kterými by chtěla přispět k rozvoji svého území a k tomu, aby se občané zde cítili lépe a žilo se jim tady spokojeně. Vypracovali několik nápadů a návrhů, které se dotýkají většiny oblastí života jejich obyvatel. Ať už se jedná o zlepšení prostředí v obci, revitalizaci prostředí obce, rekonstrukci komunikací a vybudování autobusových zastávek a parkovacích míst, rozšíření kulturního vyžití, tak rozsáhlých rekonstrukcí občanské vybavenosti - například vybudování dětských hřišť, domu pro seniory či zřízení obecní policie aj.

### B.2 Cíle, opatření a aktivity

 Vysoká důležitost     Střední důležitost     Nízká důležitost

#### Cíl : „Kvalitní infrastruktura“

Opatření : „Zlepšení dopravní infrastruktury“	Od - do	Odpovědnost	Náklady (tis. Kč)	Zdroj financování
 „Chodník nám. Osvobození, ul. Olomoucká, ul. Skrbeňská“ splněno 2022-2023 Olomoucká	2021 - 2027		22000	
 „Zbudování chodníku ul. Lidická“ splněno - chodník vybudován	2019 - 2019		1600	Vlastní + externí
 „Rekonstrukce komunikace ul. Družstevní“ splněno - rekonstrukce proběhla	2020 - 2020		9000	Vlastní + externí
 „Rekonstrukce komunikace Na Vinici, Nádražní (po přejezd), Jiřího Wolkera, Míru - 1. etapa“ ul. Nádražní splněno	2026 - 2028		40000	Vlastní + externí
 „Vybudování chodníku ul. Zahradní směr Chomoutov“	2026 - 2028		5000	Vlastní + externí
 „Zbudování chodníku ul. Olomoucká od 1. Pětiletky na konec obce“ splněno 2023	2021 - 2023			Vlastní + externí
 „Vybudování cyklostezky Horka - Skrbeň“ splněno 2023	2021 - 2023		8000	Vlastní + externí
 „Rekonstrukce ulic Berkova, Zahradní (ke Kovárně), Sadová, P. Bezruč - 2. etapa“	2023 - 2027			Vlastní + externí



<ul style="list-style-type: none"> <li>⬆ „Rekonstrukce komunikací ul. Okružní, Vodní, Bůžkova, 1. Pětiletky - 3.etapa“ komplexní PD 2026-2028</li> <li>⬆ „Rekonstrukce komunikací ul. Nerudova, Albrechtova, Nádražní, J. Fučíka - 4.etapa“ komplexní PD 2026-2028</li> <li>⬆ „Vybudování cyklostezky Horka - Křelov“ připravena studie, výkup pozemků 2024</li> </ul>	<p>2027 - 2029</p> <p>2027 - 2029</p> <p>2022 - 2026</p>	<p>Vlastní + externí</p> <p>Vlastní + externí</p> <p>Vlastní + externí</p>
--	--	--

## Cíl : „Dobré životní podmínky“

<b>Opatření : „Rekonstrukce stávajících prostor pro občany“</b>	<b>Od - do</b>	<b>Odpovědnost</b>	<b>Náklady (tis. Kč)</b>	<b>Zdroj financování</b>
<ul style="list-style-type: none"> <li>— „Zateplení střechy a budovy Bytového domu ul. Školní 4“ financování z IROP, splněno - došlo k zateplení</li> </ul>	2020 - 2020		4200	Vlastní + externí
<b>Opatření : „Rekonstrukce obecního úřadu“</b>	<b>Od - do</b>	<b>Odpovědnost</b>	<b>Náklady (tis. Kč)</b>	<b>Zdroj financování</b>
<ul style="list-style-type: none"> <li>— „Rekonstrukce zídky u úřední desky u obecního úřadu“ splněno</li> <li>— „Úprava areálu obecního dvora“ splněno, areál dokončen 2023</li> <li>— „Rozšíření obecního úřadu“ zpracována PD</li> </ul>	2020 - 2021			Vlastní
	2020 - 2022			Vlastní + externí
	2023 - 2027		20000	Vlastní + externí

## Cíl : „Zvýšení atraktivnosti obce“

<b>Opatření : „Zlepšení sportovního zázemí“</b>	<b>Od - do</b>	<b>Odpovědnost</b>	<b>Náklady (tis. Kč)</b>	<b>Zdroj financování</b>
<ul style="list-style-type: none"> <li>— „Opravy a údržba Hasičské zbrojnice“ průběžně</li> <li>— „Dokončení přístavby šaten ve sportovním areálu Sokolka“ splněno - přístavba byla dokončena</li> <li>— „Vybudování zavlažovacího systému na fotbalovém hřišti“ splněno - systém vybudován</li> <li>— „Oprava budov u fotbalového hřiště“ splněno</li> <li>— „Přírodní sportovní areál ul. Olomoucká“ Odprodej pozemku, pozemky odkoupeny</li> </ul>	2019 - 2027			Vlastní + externí
	2019 - 2020		500	Vlastní + externí
	2021 - 2021		450	Vlastní + externí
	2021 - 2022			Vlastní + externí
	2020 - 2028			Vlastní + externí
<b>Opatření : „Zlepšení vybavenosti SDH“</b>	<b>Od - do</b>	<b>Odpovědnost</b>	<b>Náklady (tis. Kč)</b>	<b>Zdroj financování</b>
<ul style="list-style-type: none"> <li>— „Pořízení evakuačního autobusu“ splněno - autobus byl pořízen</li> <li>— „Pořízení hasického automobilu“ CAS</li> </ul>	2020 - 2020		200	Vlastní + externí
	2025 - 2030			

— „Přístavba hasické zbrojnice“ kompletní PD 2020,2021 - splněno	2022 - 2024			Vlastní + externí
— „Pořízení dopravního automobilu“	2024 - 2025			Vlastní + externí
<b>Opatření : „Propagace obce“</b>	<b>Od - do</b>	<b>Odpovědnost</b>	<b>Náklady (tis. Kč)</b>	<b>Zdroj financování</b>
— „Pořizování videozáznamů a orientačních map“ každoročně	-			Vlastní
— „Pořizování pohlednic a propagačních materiálů“ každoročně	-			Vlastní

## Cíl : „Vzhled obce“

<b>Opatření : „Obnova veřejného prostranství“</b>	<b>Od - do</b>	<b>Odpovědnost</b>	<b>Náklady (tis. Kč)</b>	<b>Zdroj financování</b>
— „Vylepšení a rekonstrukce autobusových zastávek“ průběžně	2023 - 2026			Vlastní
— „Parkovací místa budou řešeny současně s PD místních komunikací“ průběžně	2020 - 2026			
— „Rekonstrukce a úprava kontejnerových míst v obci“ splněna zatím ulice Albrechtova	2023 - 2026			Vlastní
— „Příprava parkovacích míst ul. Školní, ul. Albrechtova“ PD 2024	2023 - 2026			Vlastní + externí

## Cíl : „Technická infrastruktura“

<b>Opatření : „Čistička odpadních vod“</b>	<b>Od - do</b>	<b>Odpovědnost</b>	<b>Náklady (tis. Kč)</b>	<b>Zdroj financování</b>
— „Provozní opravy ČOV“ průběžně	2019 - 2026			Vlastní
<b>Opatření : „Výstavba kanalizace a vodovodu“</b>	<b>Od - do</b>	<b>Odpovědnost</b>	<b>Náklady (tis. Kč)</b>	<b>Zdroj financování</b>
⚡ „Vodovod a kanalizace ul. Nádražní (za přejezdem)“ komplexní PD 2020,202 splněno	2022 - 2026			Vlastní + externí
⚡ „Zbudování vodovodu ul. Družstevní“ splněno - vodovod vybudován	2020 - 2020		2200	Vlastní + externí
<b>Opatření : „Instalace FVE panelů na obecních budovách“</b>	<b>Od - do</b>	<b>Odpovědnost</b>	<b>Náklady (tis. Kč)</b>	<b>Zdroj financování</b>
— „Fotovoltaická elektrárna na budově ČOV“ splněno	2023 - 2023		800	Vlastní + externí
— „Fotovoltaická elektrárna na budově MŠ“ splněno	2023 - 2023		800	Vlastní + externí
— „Fotovoltaická elektrárna na budově ZŠ pavilon A“	2024 - 2024		1200	Vlastní + externí
<b>Opatření : „Výstavba optické sítě“</b>	<b>Od - do</b>	<b>Odpovědnost</b>	<b>Náklady (tis. Kč)</b>	<b>Zdroj financování</b>

— „Komunikace Nádražní“ splněno	2022 - 2022	150	Vlastní
— „Komunikace Olomoucká“ splněno	2023 - 2023	200	Vlastní
— „Komunikace Skrbeňská“	2024 - 2025	250	Vlastní
— „Komunikace Lidická“	2024 - 2024	150	Vlastní
— „Komunikace nám. Osvobození“	2024 - 2024	250	Vlastní

## Cíl : „Zeleň a životní prostředí“

Opatření : „Obnova zeleně v obci“	Od - do	Odpovědnost	Náklady (tis. Kč)	Zdroj financování
— „Výsadba zeleně a vybudování parkovacích míst v prostoru hřbitova“ splněno	2019 - 2024			Vlastní + externí
— „Revitalizace před hřbitovem“ splněno	2020 - 2021			Vlastní + externí
— „Revitalizace parku ul. Nádražní“	2023 - 2026			Vlastní + externí
— „Dětské a workoutové hřiště Sedlisko“ splněno	2020 - 2021		1800	Vlastní + externí
— „Dětské a workoutové hřiště ul. V Lukách“ splněno	2022 - 2022		2000	Vlastní + externí
Opatření : „Podpora aktivit o.p.s. Sluňákov“	Od - do	Odpovědnost	Náklady (tis. Kč)	Zdroj financování
— „Projekty k rozvoji Sluňákova“ Projekty v oblasti environmentálního vzdělávání, cestovního ruchu a kultury a záměry na stavební úpravy, rekonstrukce budov a areálu, aktivity pro zkvalitnění a rozšíření činnosti	2021 - 2026			Vlastní + externí

## Cíl : „Památky místního významu“

Opatření : „Úprava prostoru hřbitova“	Od - do	Odpovědnost	Náklady (tis. Kč)	Zdroj financování
— „Úprava hřbitova 1. a 2. etapa“ financování přes MAS, MMR, splněno - Úprava hřbitova proběhla	2019 - 2020		1200	Vlastní + externí
Opatření : „Péče o další památky“	Od - do	Odpovědnost	Náklady (tis. Kč)	Zdroj financování
— „Kostel sv. Mikuláše - fasáda, střecha“ průběžně	-			Vlastní + externí
— „Pomník padlých“ průběžně	-			Vlastní
— „Kapličky“ průběžně	-			Vlastní + externí
— „Tyršův pomník“ průběžně	-			Vlastní

## Cíl : „Rozvoj obce”

<b>Opatření : „Rekonstrukce prostor ZŠ a MŠ”</b>	<b>Od - do</b>	<b>Odpovědnost</b>	<b>Náklady (tis. Kč)</b>	<b>Zdroj financování</b>
— „Přístavba školní jídelny” splněno - proběhlo	2019 - 2019		35000	Vlastní + externí
— „Vybavení školní jídelny” splněno - proběhlo	2020 - 2020		2000	Vlastní
— „Vybudování venkovní učebny pro ZŠ” splněno - proběhlo	2019 - 2020		7655	Vlastní + externí
— „Oprava střech, rýn a okapů na pavilonech A, B, C, D - ZŠ” průběžně, splněno pavilon A a B	2023 - 2026			Vlastní + externí
— „Rekonstrukce pavilonu B, C, D, A - ZŠ Horka” Půjde o rekonstrukci soc. zařízení, elektroinstalace, datové sítě, kanalizace a podlah. Uvedené náklady jsou za každý rok. Splněno pavilon A, průběžně. Splněno pavilon B a A	2023 - 2026		1500	Vlastní + externí
— „Nákup kotle pro MŠ Horka” splněno - nákup proběhl	2019 - 2019		230	Vlastní
— „Rekonstrukce stávající jídelny MŠ”	2023 - 2026			Vlastní + externí
— „Rekonstrukce elektroinstalace v prostorách MŠ”	2024 - 2026			Vlastní + externí
— „Úprava venkovního prostředí MŠ” Půjde o vybudování plotu, dlažby a datové sítě v prostorách MŠ.	2023 - 2026			Vlastní + externí
<b>Opatření : „Kultura”</b>	<b>Od - do</b>	<b>Odpovědnost</b>	<b>Náklady (tis. Kč)</b>	<b>Zdroj financování</b>
— „Spolupráce se základní školou a jejími součástmi” každoročně	-			Vlastní
— „Pořádání plesů - ples ZŠ, hasičský p., p. házené, senior ples” každoročně	-			Vlastní
— „Spolupořádání ostatků”	2021 - 2024			Vlastní
— „Setkání k památce Mistra Jana Husa” každoročně	-			Vlastní
— „Oslavy k výročí 75. let ukončení 2. sv. války”	2020 - 2020			Vlastní
— „Rocková Horka” každoročně	-			Vlastní
— „Horecké struny” každoročně	-			Vlastní
— „Pálení čarodějnic, lampionový průvod” každoročně	-			Vlastní
<b>Opatření : „Podpora Lesní a Mateřské školky Bažinka”</b>	<b>Od - do</b>	<b>Odpovědnost</b>	<b>Náklady (tis. Kč)</b>	<b>Zdroj financování</b>
— „Podpora aktivit - modernizace hygienického a stravovacího zařízení Lesní a MŠ Bažinka”	2021 - 2026			Vlastní + externí
— „Podpora aktivit a spolupráce obce s Montessori školou”	2021 - 2026			Vlastní + externí

## **B.3 Podpora realizace programu**

### **Podpora realizace programu**

Program rozvoje obce Horka nad Moravou na období 2019 - 2026 definuje priority budoucího rozvoje obce.

### **Realizace PRO**

Za realizaci a naplnění Programu rozvoje obce je zodpovědné zastupitelstvo v čele se starostou obce. Zastupitelstvo koordinuje všechny aktivity, které povedou k naplnění dokumentu. Realizace je závislá na finančních prostředcích, a to především z obecního rozpočtu, Fondů EU, ze státního rozpočtu a krajského rozpočtu v podobě příspěvků a dotací.

### **Monitoring PRO**

Monitoring plnění dokumentu bude mít na starosti zastupitelstvo obce. Monitoring bude prováděn v rámci zasedání zastupitelstva jednou ročně. K monitoringu budou shromažďovány informace o průběhu jednotlivých aktivit. Sledovány budou aktivity, které byly naplánovány na daný rok. Dále bude sledována finanční připravenost naplánovaných projektů či vyhledávání a zajištění vhodných finančních zdrojů. Dále v rámci zastupitelstva budou projednávány případné změny a aktualizace dokumentu.

### **Aktualizace PRO**

Aktualizace probíhá na základě dané situace, ve které se obec právě nachází. Případné změny budou předloženy na zasedání zastupitelstva. Dokument bude zveřejněn na internetových stránkách obce a zároveň bude k nahlédnutí, případně i k zapůjčení v listinné podobě na obecním úřadě obce Horka nad Moravou.